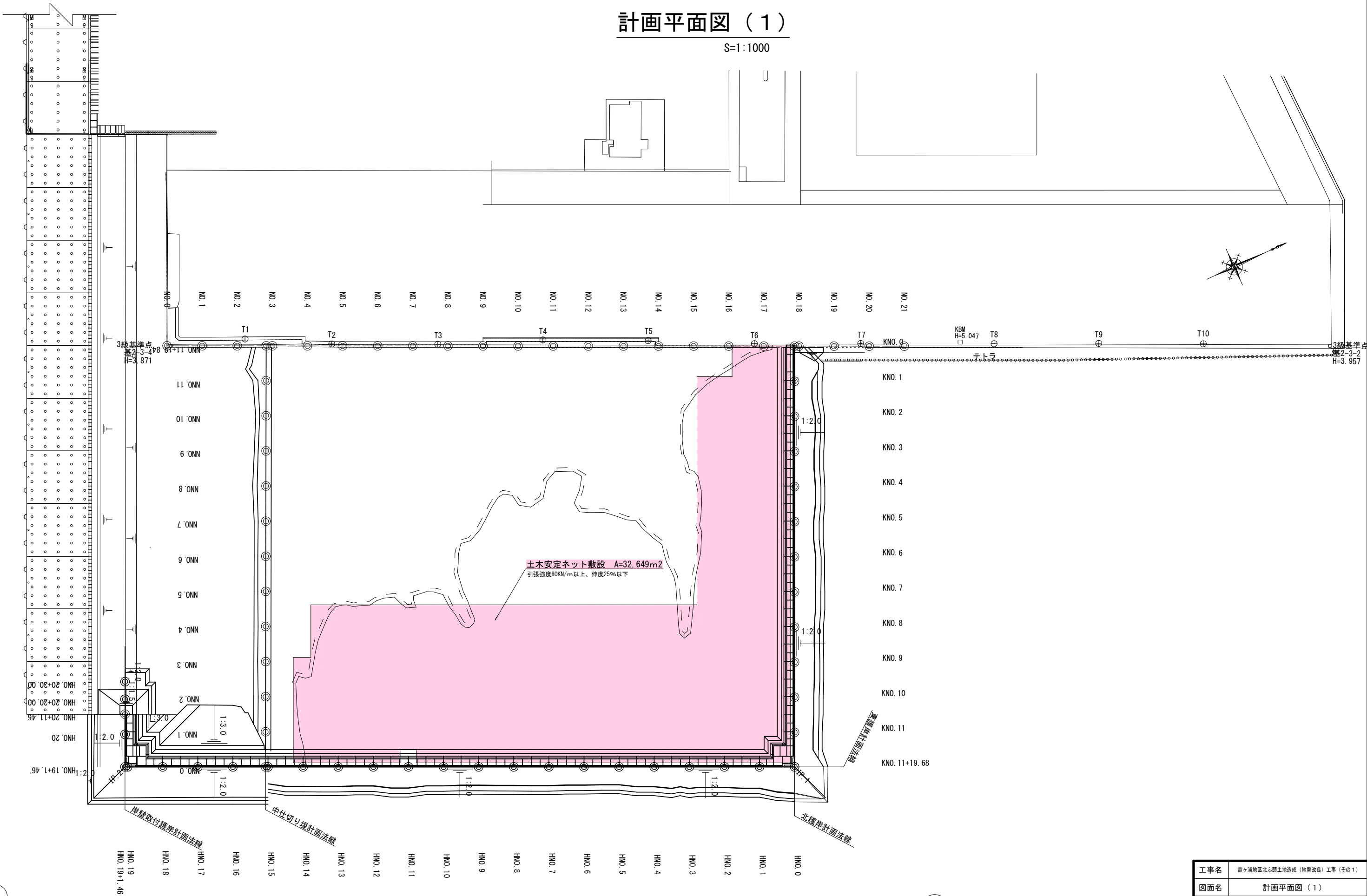


計画平面図（１）

S=1:1000

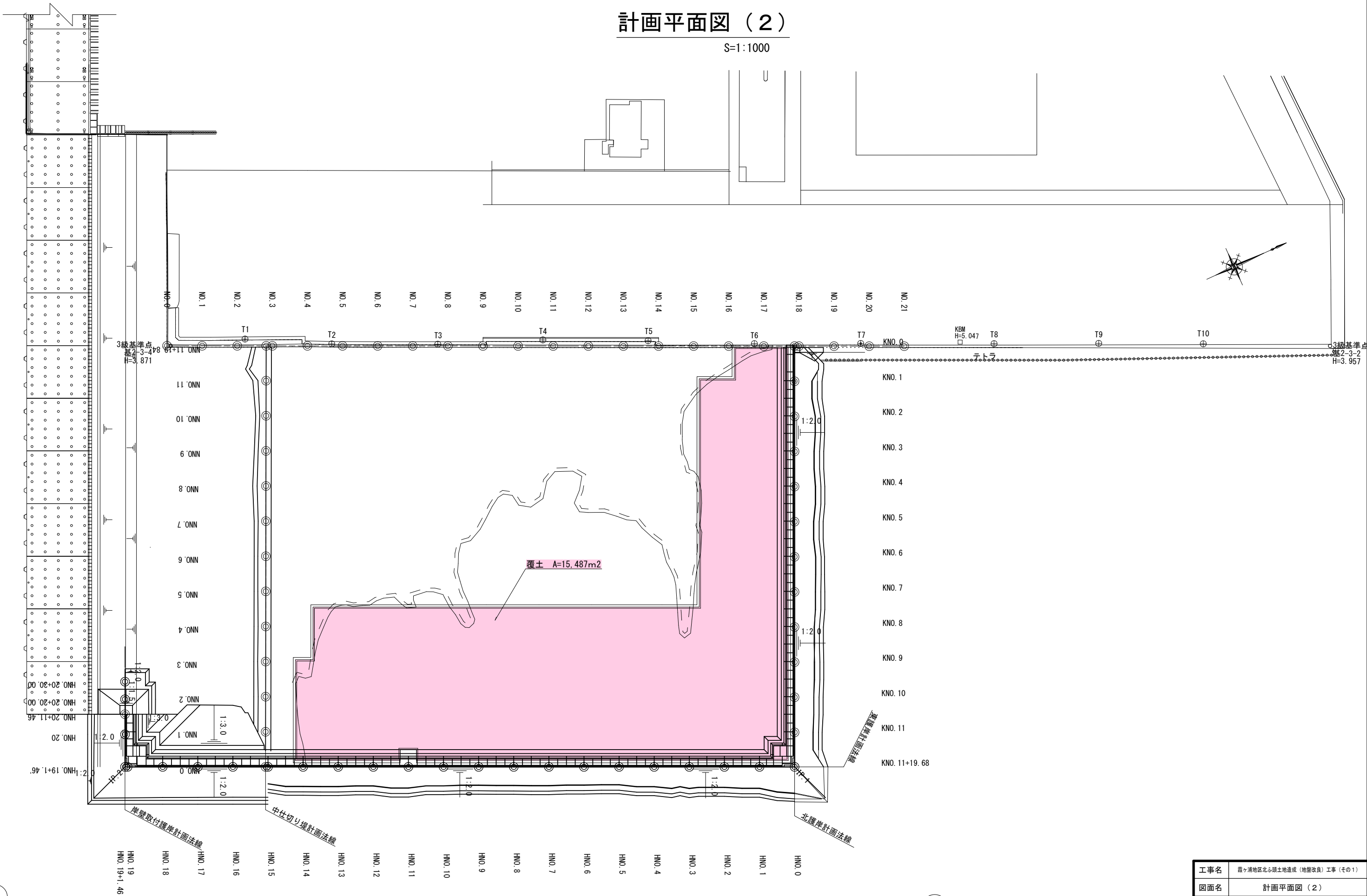


工事名	霞ヶ浦地区北ふ頭土地造成（地盤改良）工事（その1）		
図面名	計画平面図（１）		
年月日			
尺度	図示（A1印刷時）	図面番号	1
会社名			
事務所名	四日市港管理組合		

※縮尺はA1縮尺時のものとする。

計画平面図（2）

S=1:1000

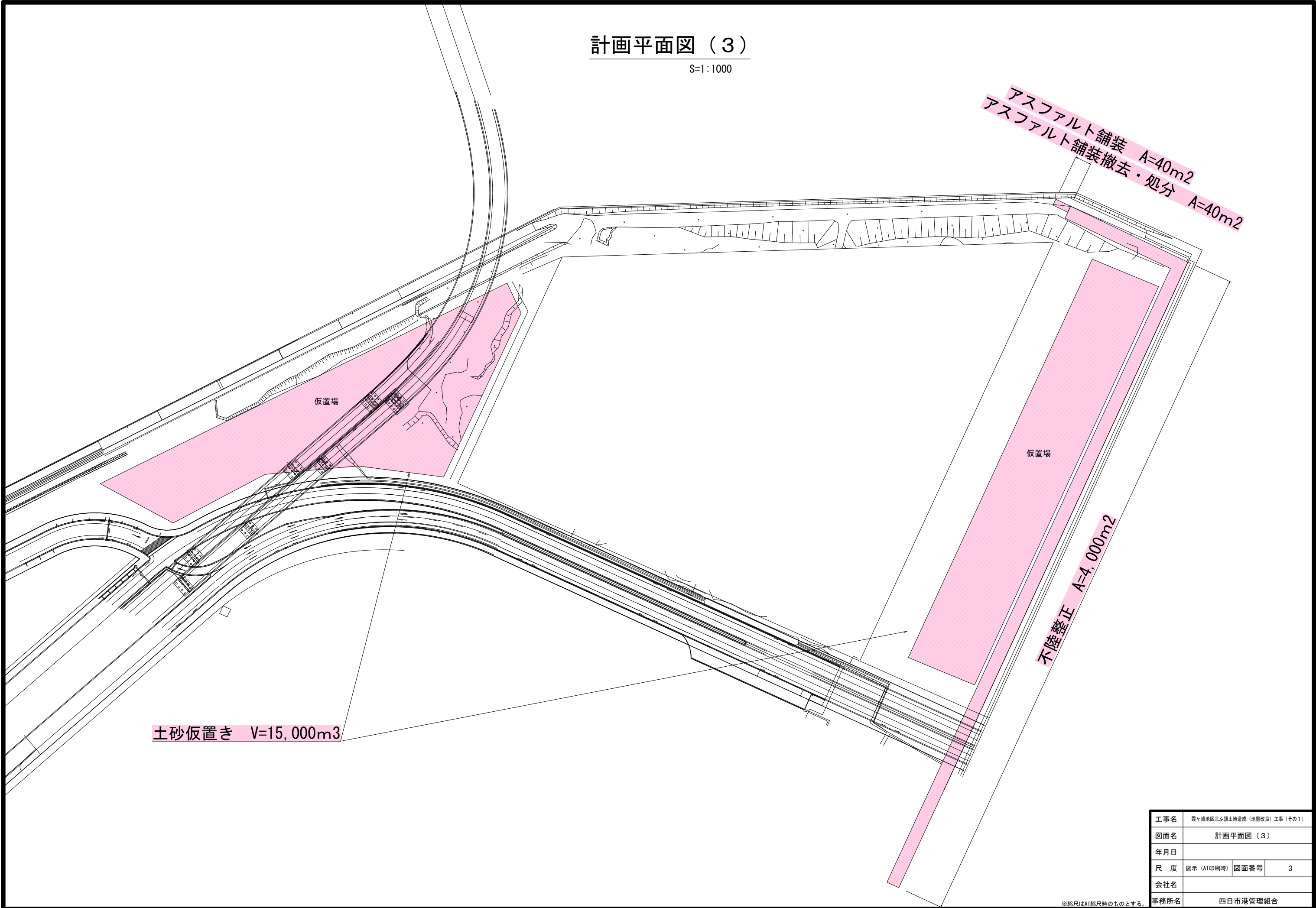


工事名	霞ヶ浦地区北ふ頭土地造成（地盤改良）工事（その1）		
図面名	計画平面図（2）		
年月日			
尺度	図示（A1印刷時）	図面番号	2
会社名			
事務所名	四日市港管理組合		

※縮尺はA1縮尺時のものとする。

計画平面図（3）

S=1:1000



工事名	霞ヶ浦地区北ふ頭土地造成（地盤改良）工事（その1）		
図面名	計画平面図（3）		
年月日			
尺度	図示（A1印刷時）	図面番号	3
会社名			
事務所名	四日市港管理組合		

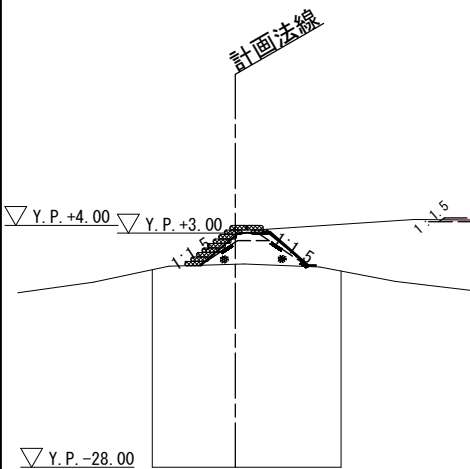
※縮尺はA1縮尺時のものとする。

標準断面図

S=1:500

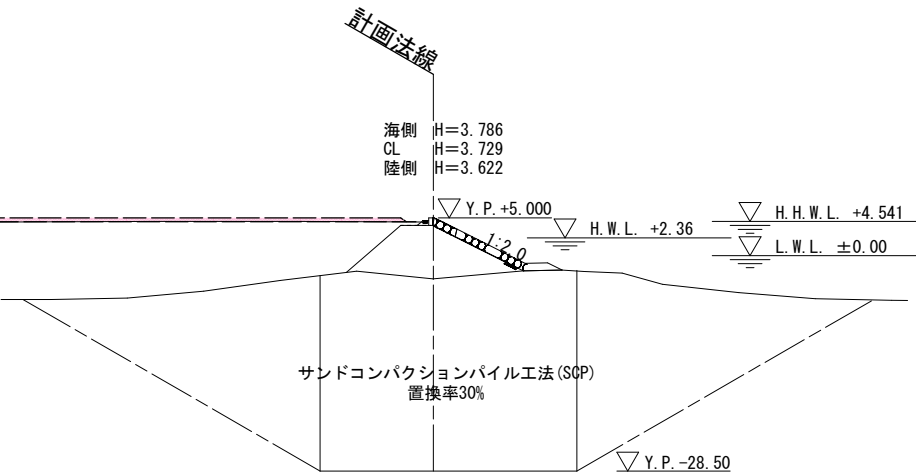
中仕切堤横断面図

NNO. 4

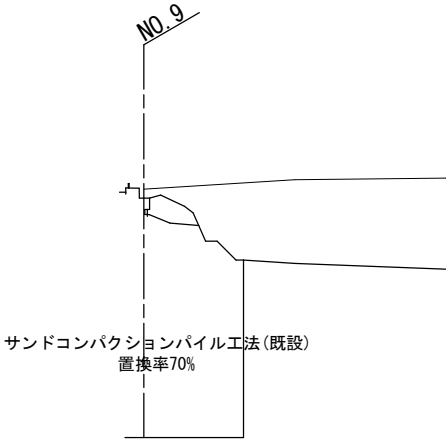


北護岸横断面図

KNO. 8

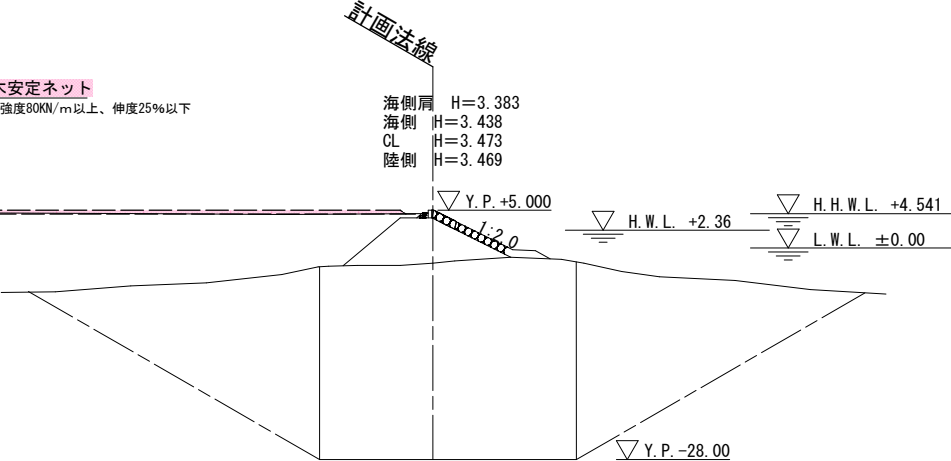


既設護岸横断面図



東護岸横断面図

HNO. 9

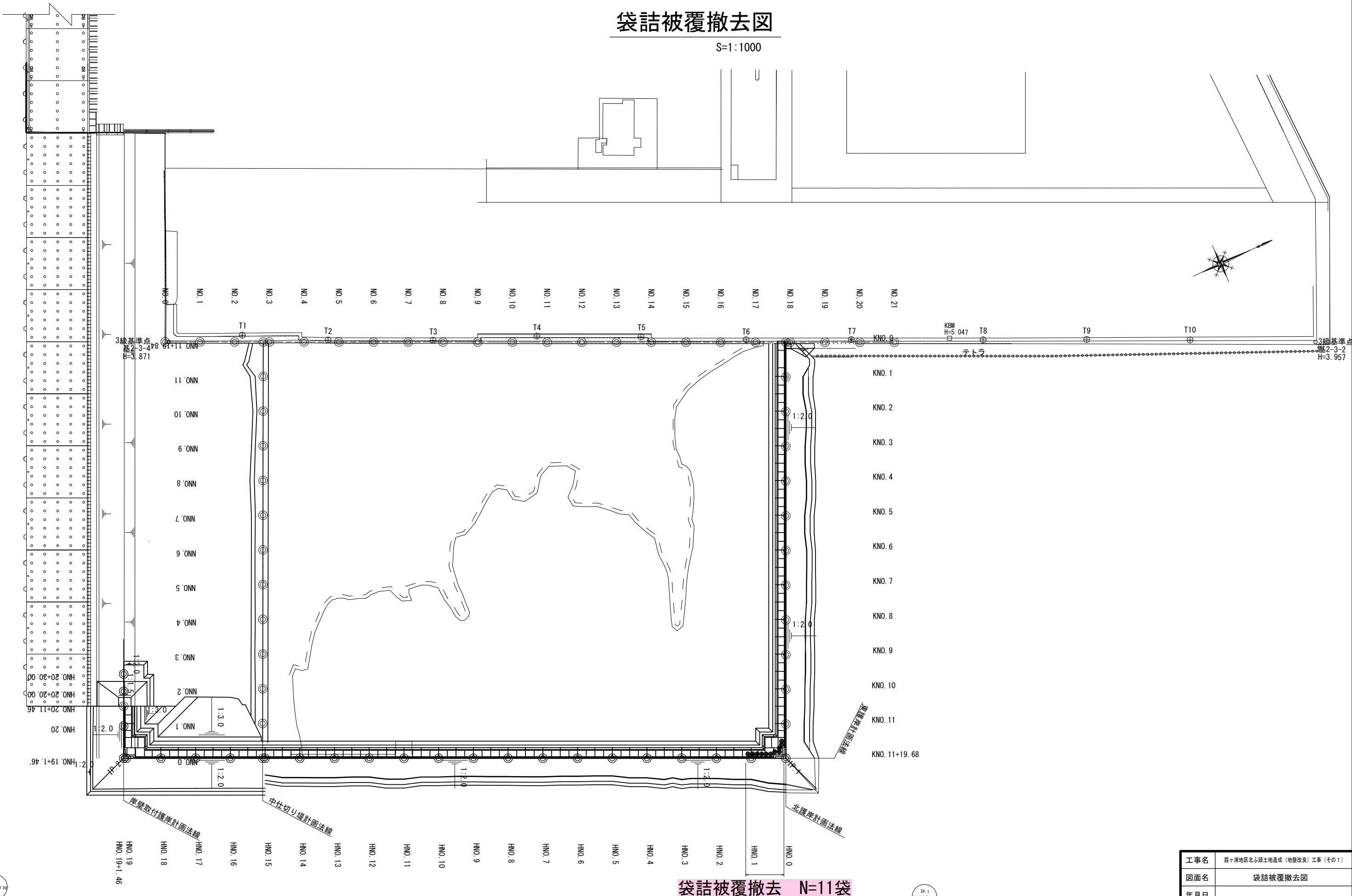


工事名	霞ヶ浦地区北ふ頭土地造成（地盤改良）工事（その1）		
図面名	標準断面図		
年月日			
尺度	図示（A1印刷時）	図面番号	4
会社名			
事務所名	四日市港管理組合		

※縮尺はA1縮尺時のものとする。

袋詰被覆撤去図

S=1:1000



工事名	霞ヶ浦地区北ふ頭土地造成（地盤改良）工事（その1）		
図面名	袋詰被覆撤去図		
年月日			
尺度	図示（A1印刷時）	図面番号	5
会社名			
事務所名	四日市港管理組合		

※縮尺はA1縮尺時のものとする。