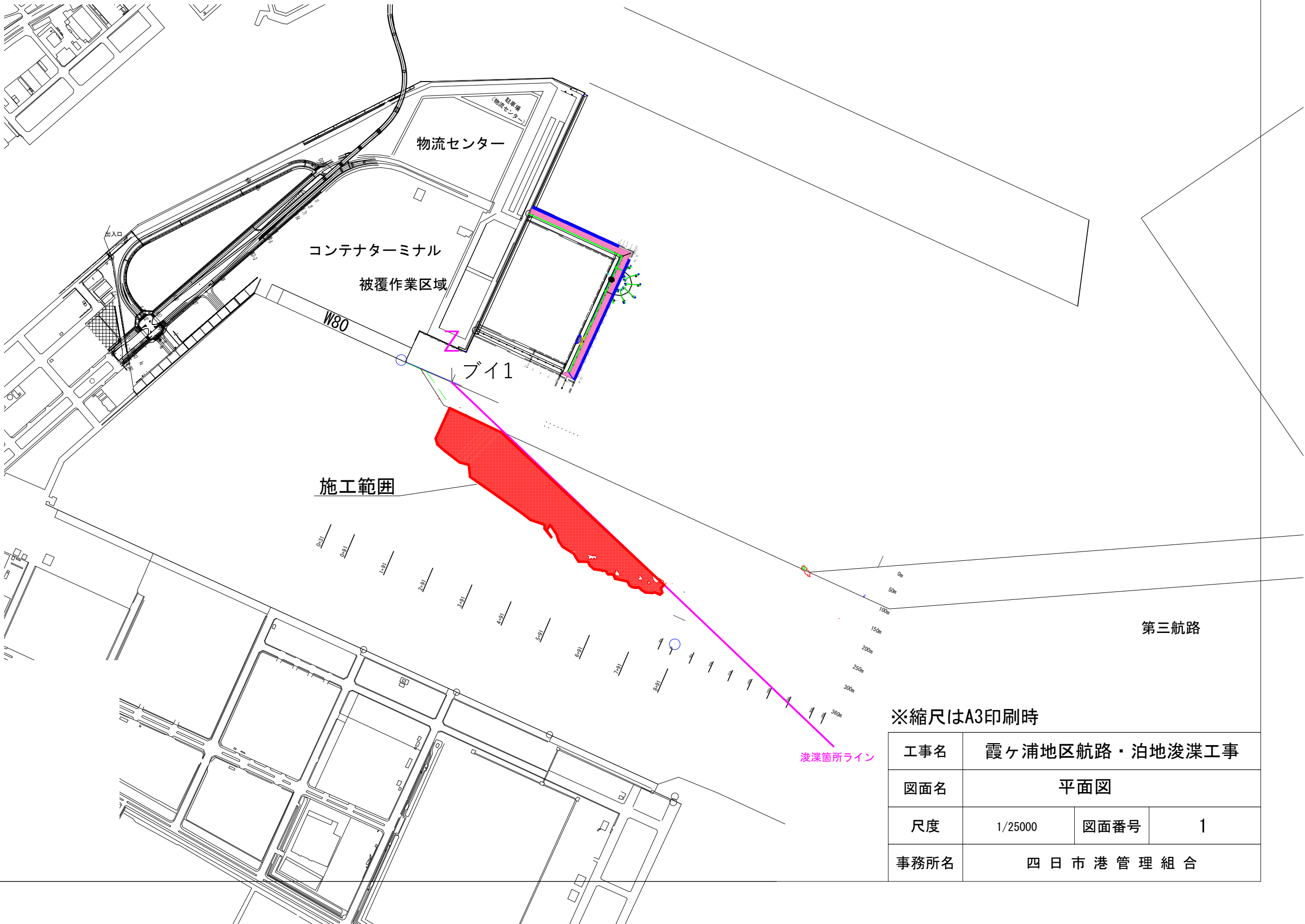


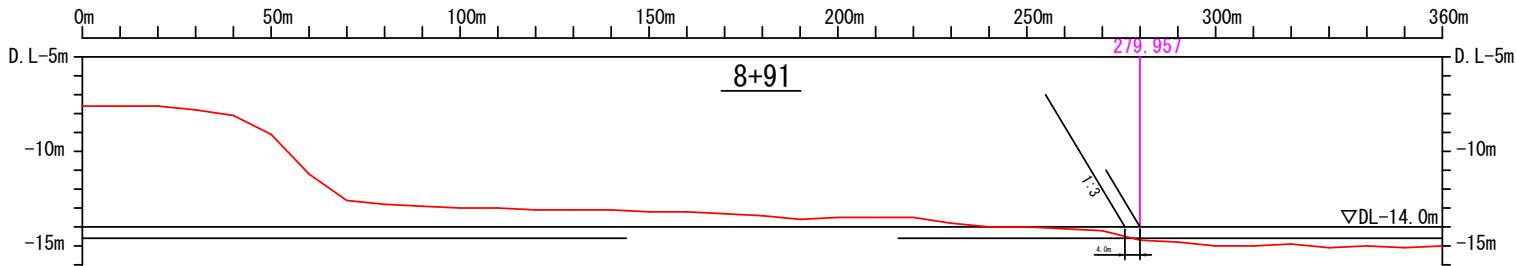
# 霞ヶ浦地区航路・泊地浚渫工事 平面図



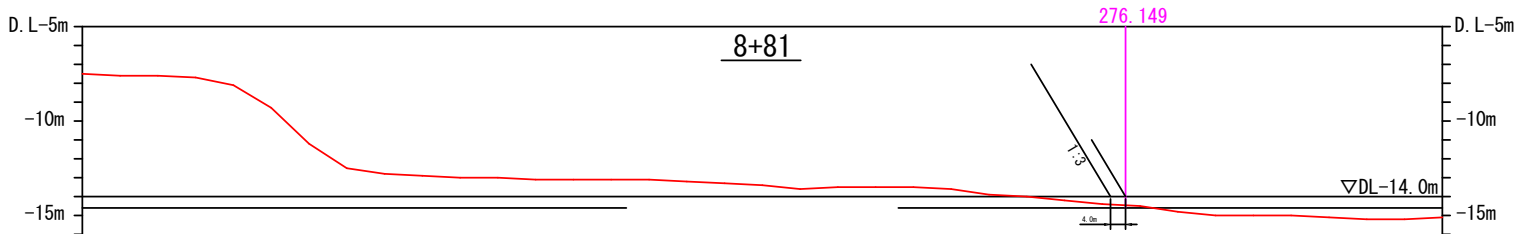
※縮尺はA3印刷時

工事名	霞ヶ浦地区航路・泊地浚渫工事		
図面名	平面図		
尺度	1/25000	図面番号	1
事務所名	四日市港管理組合		

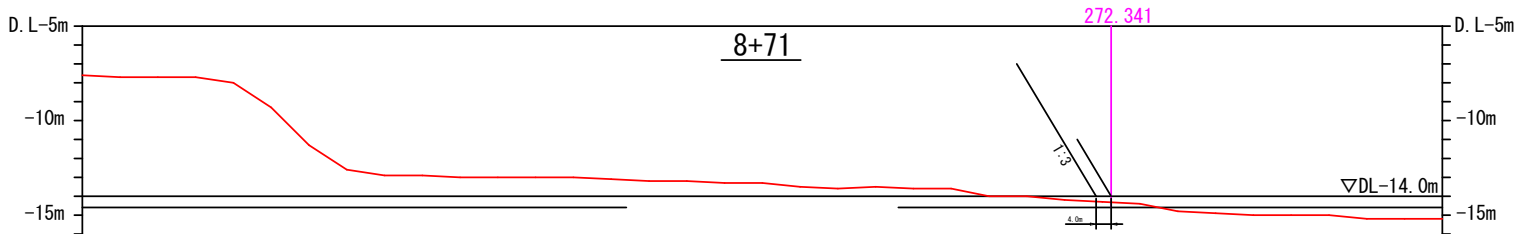
純土量	0.00	m2
底面余堀	0.00	m2
法面余堀	0.00	m2



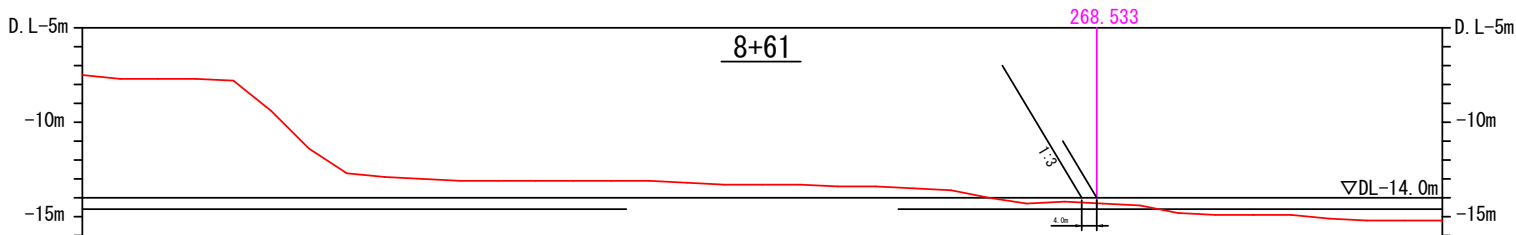
純土量	0.00	m2
底面余堀	0.00	m2
法面余堀	0.00	m2



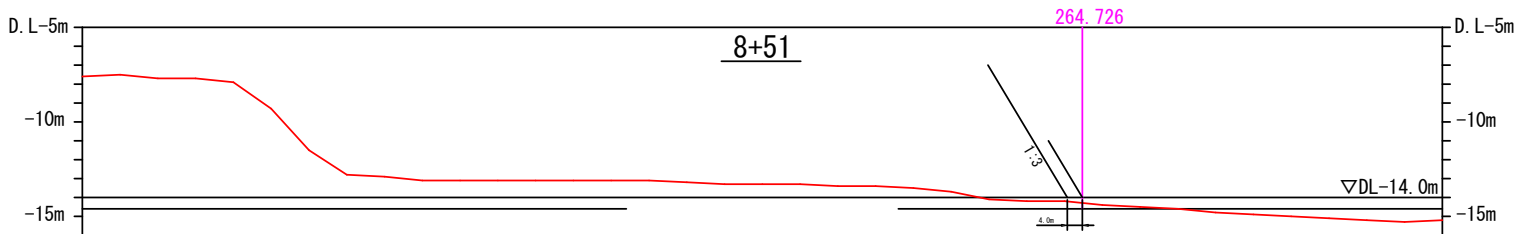
純土量	0.00	m2
底面余堀	0.00	m2
法面余堀	0.00	m2



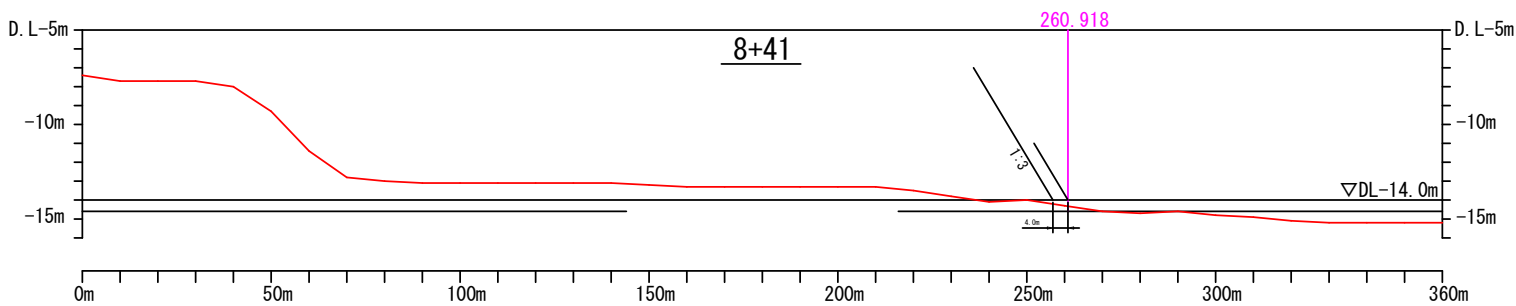
純土量	0.00	m2
底面余堀	0.00	m2
法面余堀	0.00	m2



純土量	0.00	m2
底面余堀	0.00	m2
法面余堀	0.00	m2



純土量	0.00	m2
底面余堀	0.00	m2
法面余堀	0.00	m2



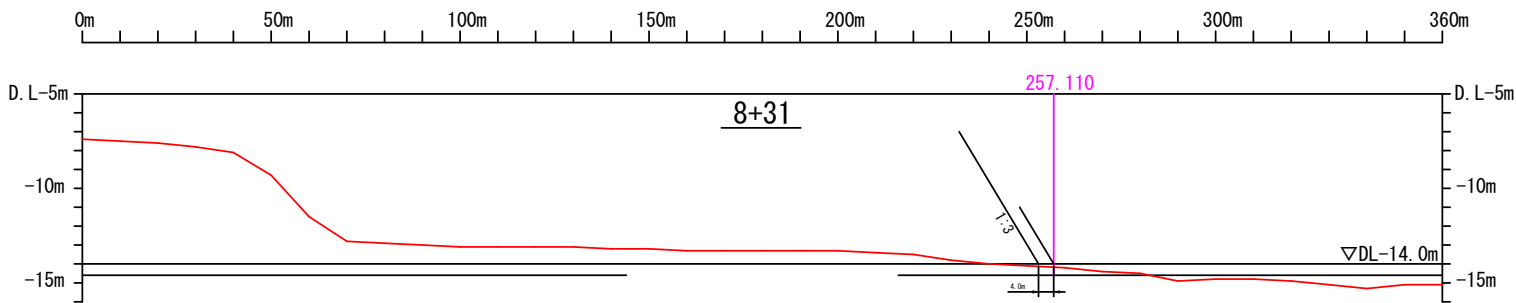
凡 例

- 純土量 : 底面余堀 : 法面余堀

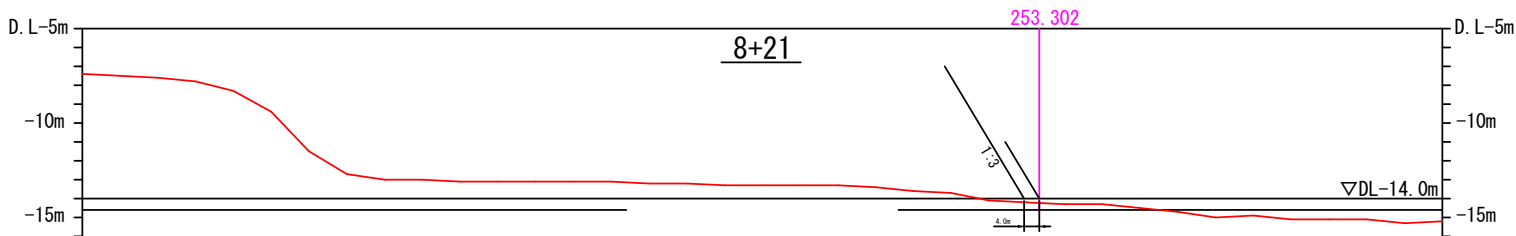
※縮尺はA3印刷時

工事名	霞ヶ浦地区航路・泊地浚渫工事		
図面名	横断図 (1)		
尺度	縦=1 : 10,000 横=1 : 50,000	図面番号	2
事務所名	四 日 市 港 管 理 組 合		

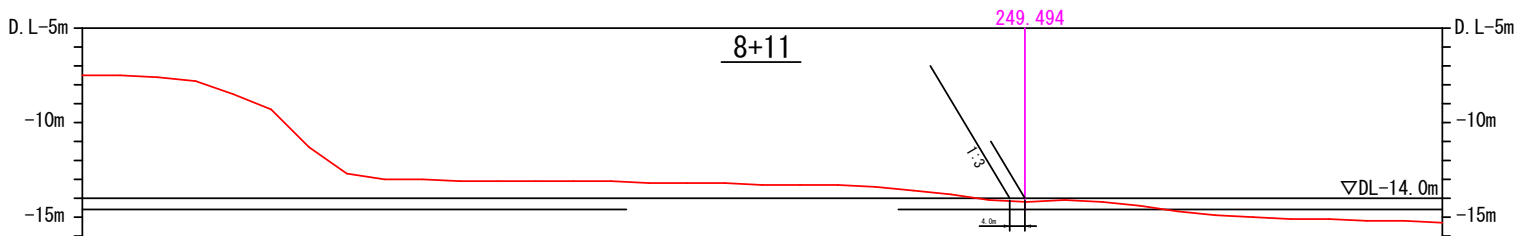
純土量	0.00	m2
底面余堀	0.00	m2
法面余堀	0.00	m2



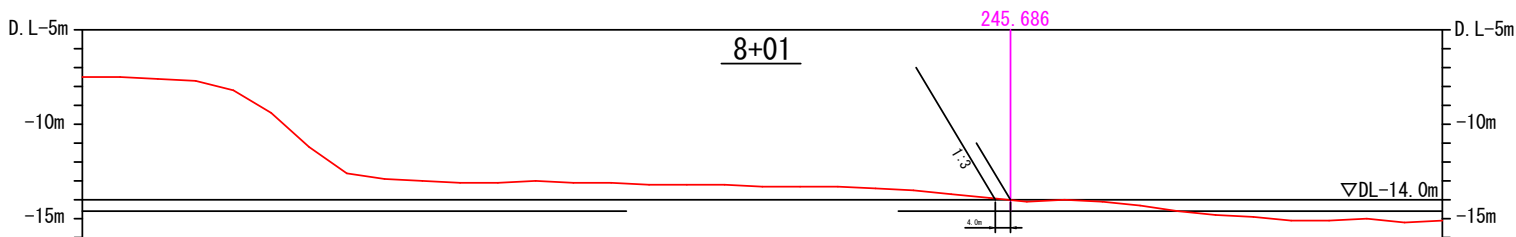
純土量	0.00	m2
底面余堀	0.00	m2
法面余堀	0.00	m2



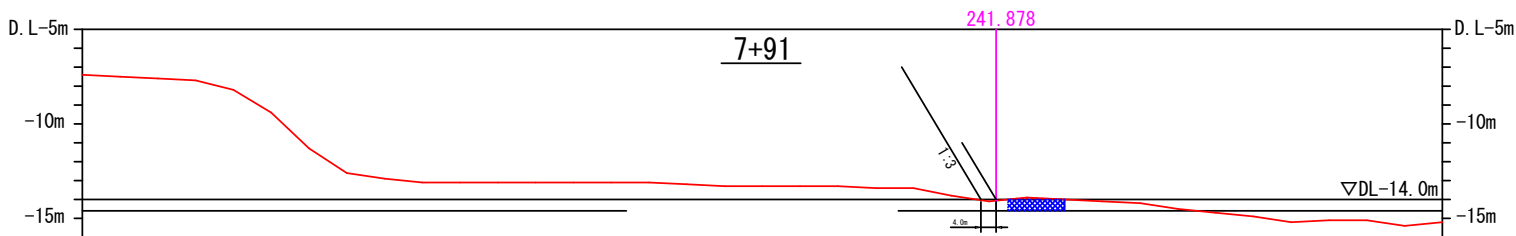
純土量	0.00	m2
底面余堀	0.00	m2
法面余堀	0.00	m2



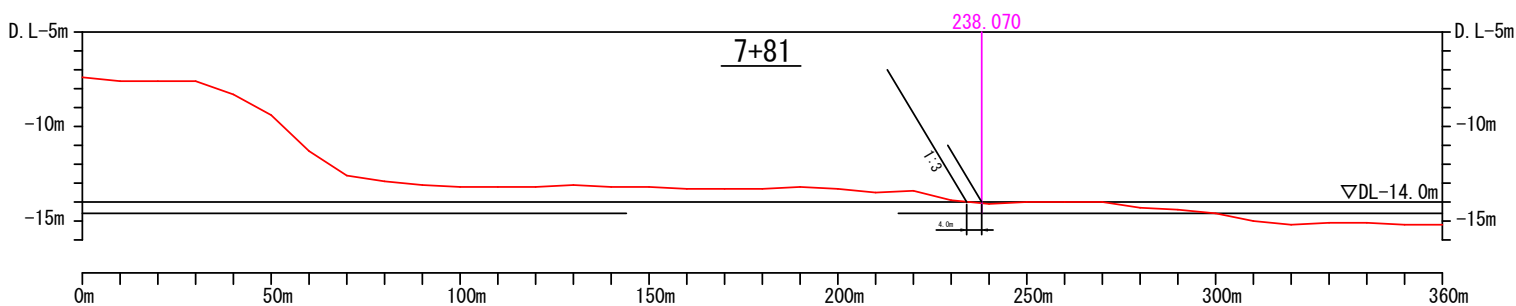
純土量	0.00	m2
底面余堀	0.00	m2
法面余堀	0.00	m2



純土量	0.75	m2
底面余堀	9.00	m2
法面余堀	0.00	m2



純土量	0.00	m2
底面余堀	0.00	m2
法面余堀	0.00	m2



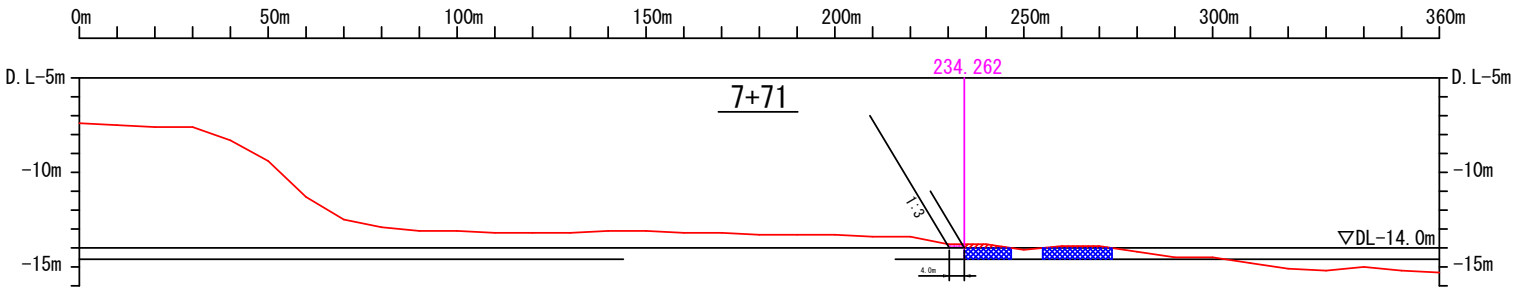
#### 凡 例

純土量	底面余堀
法面余堀	

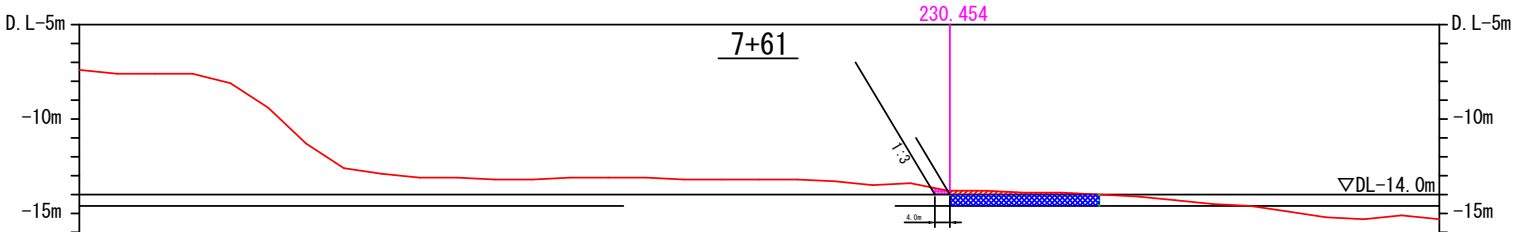
※縮尺はA3印刷時

工事名	霞ヶ浦地区航路・泊地浚渫工事		
図面名	横断図 (2)		
尺度	縦=1 : 10,000 横=1 : 50,000	図面番号	3
事務所名	四 日 市 港 管 理 組 合		

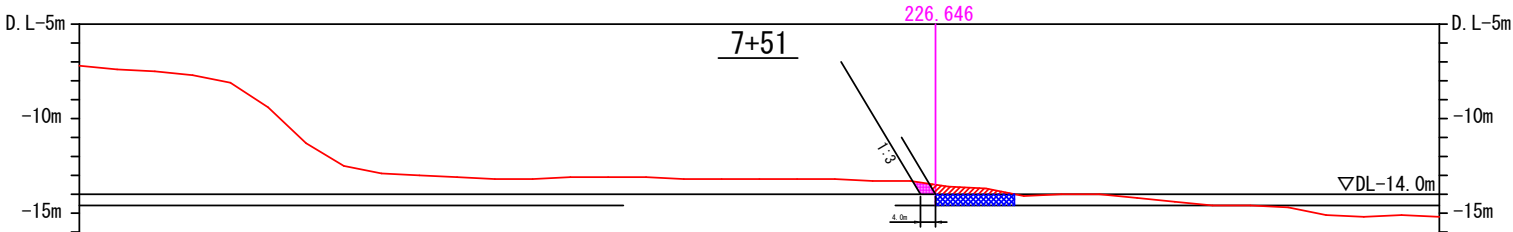
純土量	3.29	m2
底面余堀	18.44	m2
法面余堀	0.80	m2



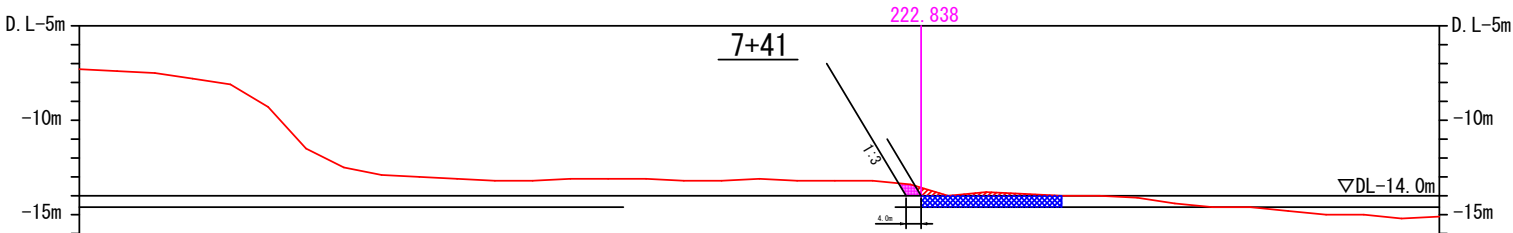
純土量	4.97	m2
底面余堀	23.73	m2
法面余堀	1.19	m2



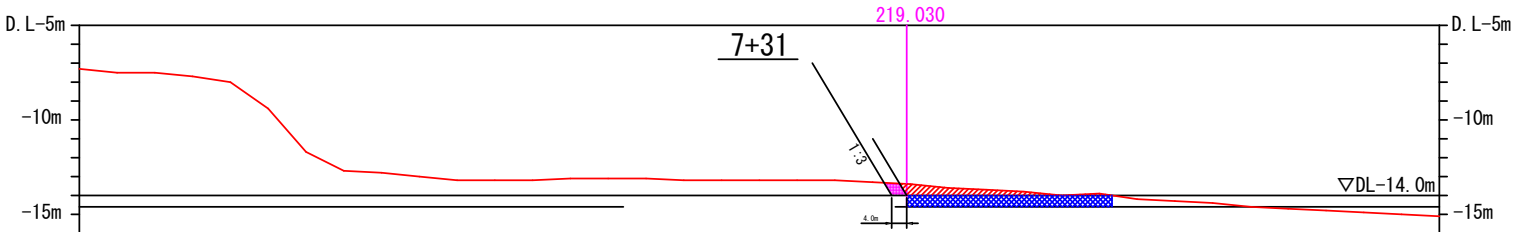
純土量	6.55	m2
底面余堀	12.51	m2
法面余堀	2.46	m2



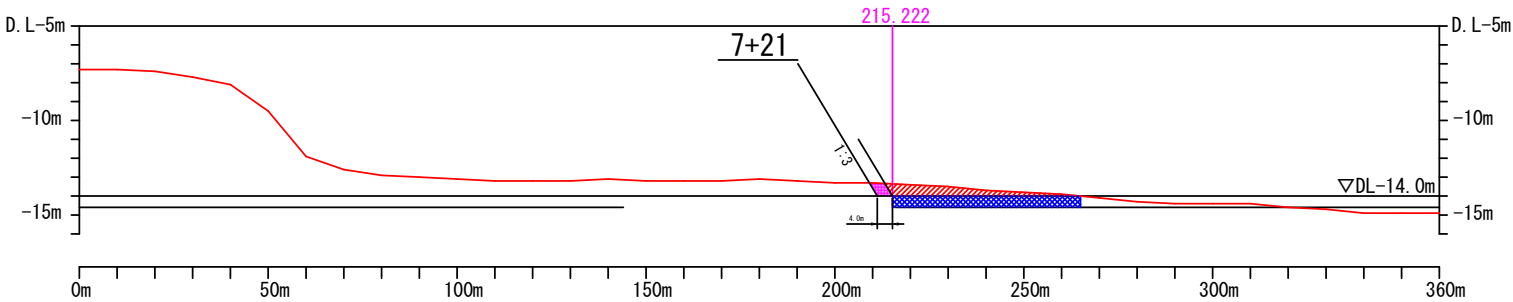
純土量	4.88	m2
底面余堀	22.30	m2
法面余堀	2.45	m2



純土量	13.83	m2
底面余堀	32.58	m2
法面余堀	2.60	m2



純土量	17.38	m2
底面余堀	29.87	m2
法面余堀	2.75	m2



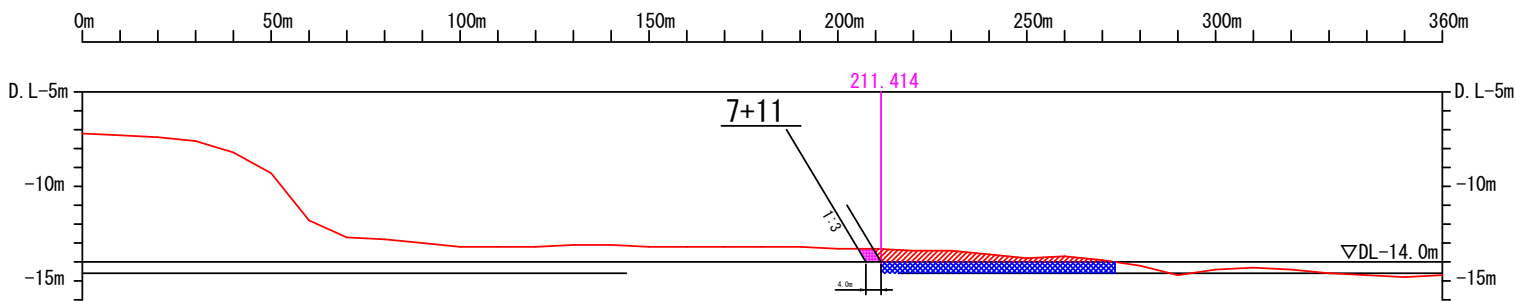
凡 例

純土量	底面余堀
法面余堀	

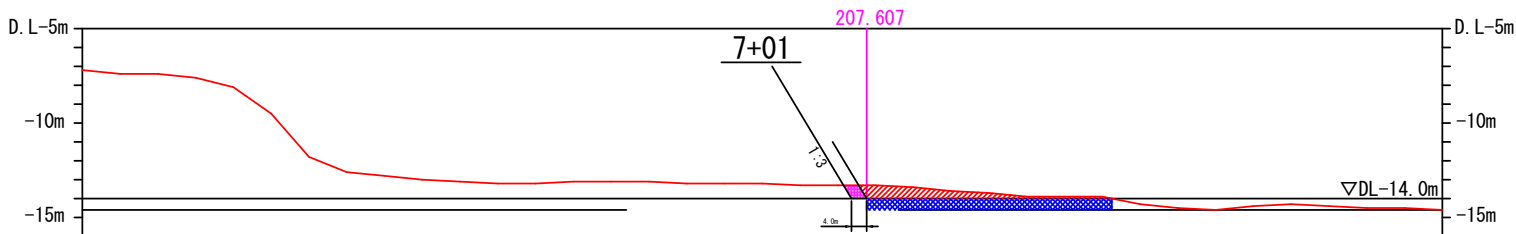
※縮尺はA3印刷時

工事名	霞ヶ浦地区航路・泊地浚渫工事		
図面名	横断図 (3)		
尺度	縦=1 : 10,000 横=1 : 50,000	図面番号	4
事務所名	四 日 市 港 管 理 組 合		

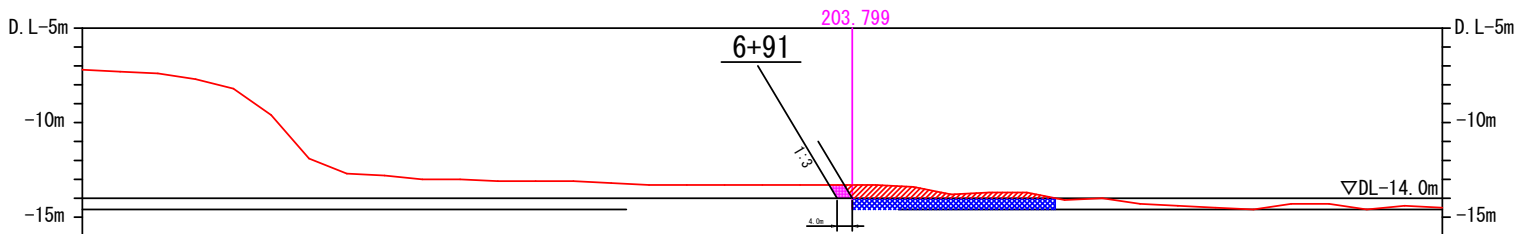
純土量	24.91 m2
底面余堀	37.15 m2
法面余堀	2.80 m2



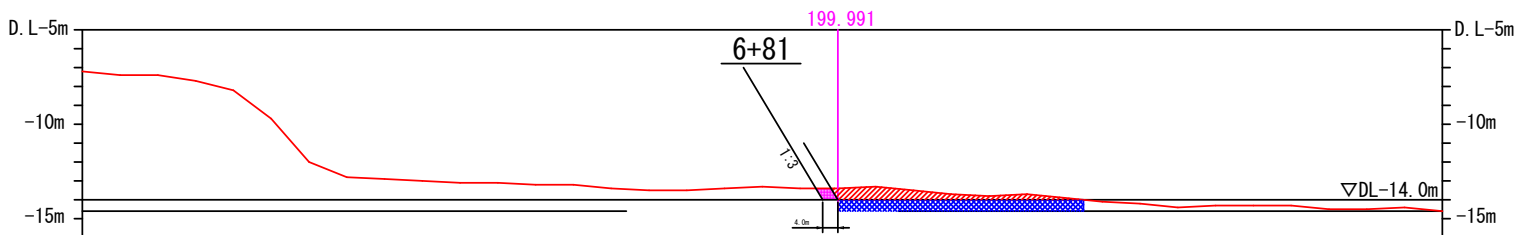
純土量	21.54 m2
底面余堀	38.94 m2
法面余堀	2.80 m2



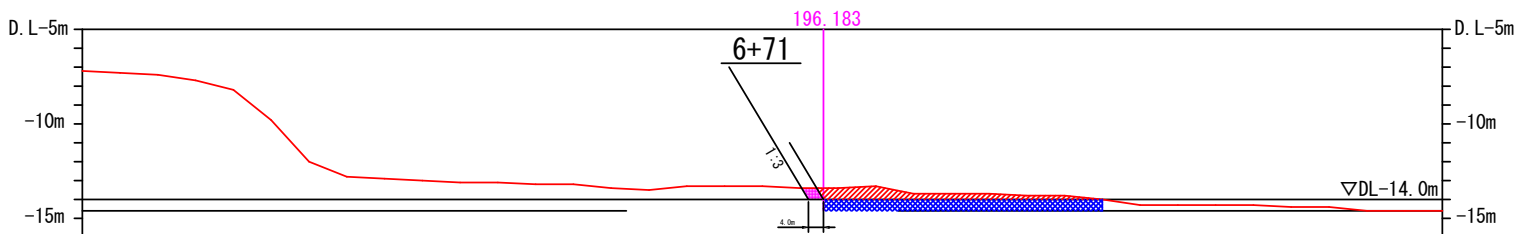
純土量	22.20 m2
底面余堀	32.22 m2
法面余堀	2.80 m2



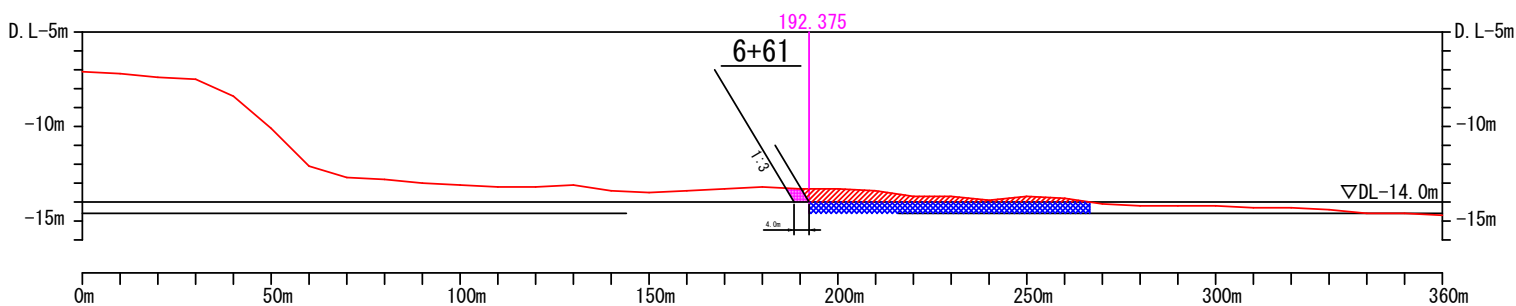
純土量	24.29 m2
底面余堀	39.01 m2
法面余堀	2.40 m2





純土量	25.83 m2
底面余堀	44.29 m2
法面余堀	2.40 m2



純土量	27.24 m2
底面余堀	44.58 m2
法面余堀	2.87 m2



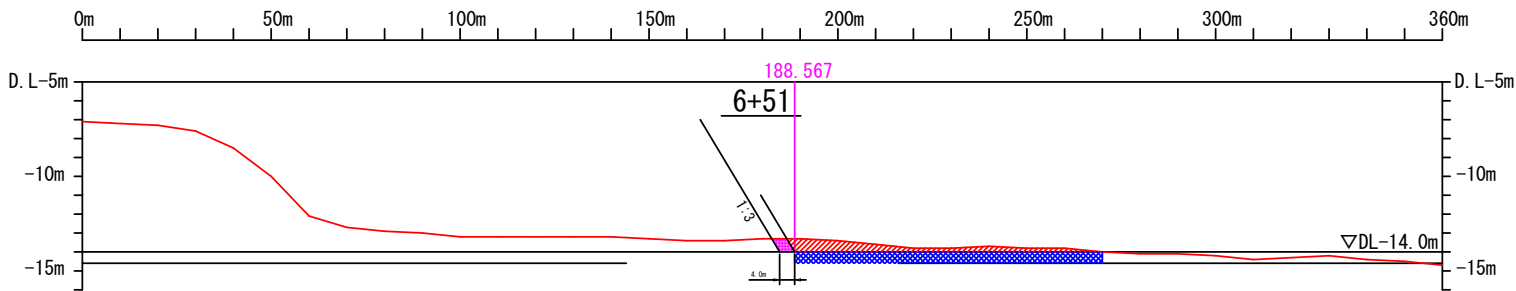
#### 凡 例

 : 純土量	 : 底面余堀
	 : 法面余堀

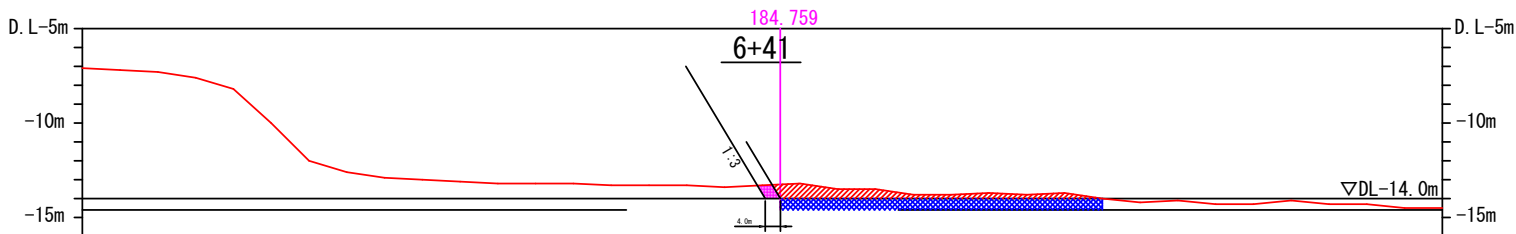
※縮尺はA3印刷時

工事名	霞ヶ浦地区航路・泊地浚渫工事		
図面名	横断図 (4)		
尺度	縦=1 : 10,000 横=1 : 50,000	図面番号	5
事務所名	四 日 市 港 管 理 組 合		

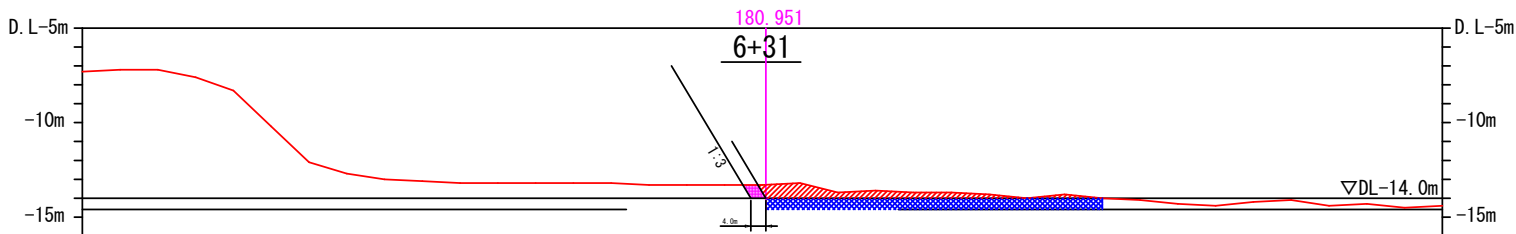
純土量	26.24 m2
底面余堀	48.86 m2
法面余堀	2.80 m2



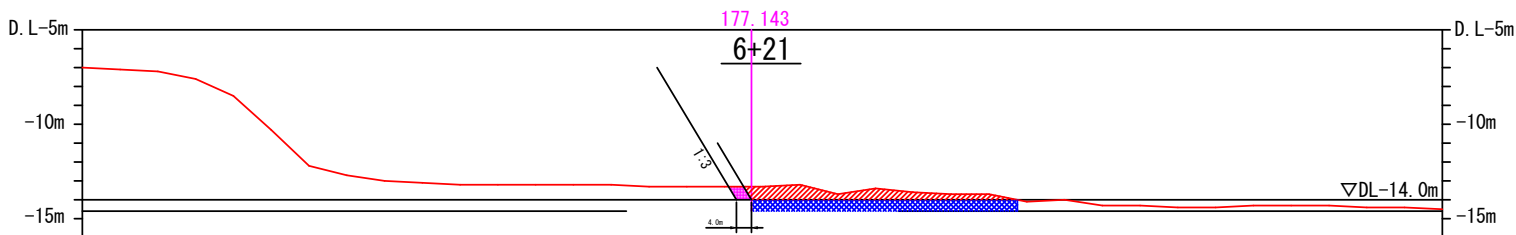
純土量	30.86 m2
底面余堀	51.14 m2
法面余堀	2.83 m2



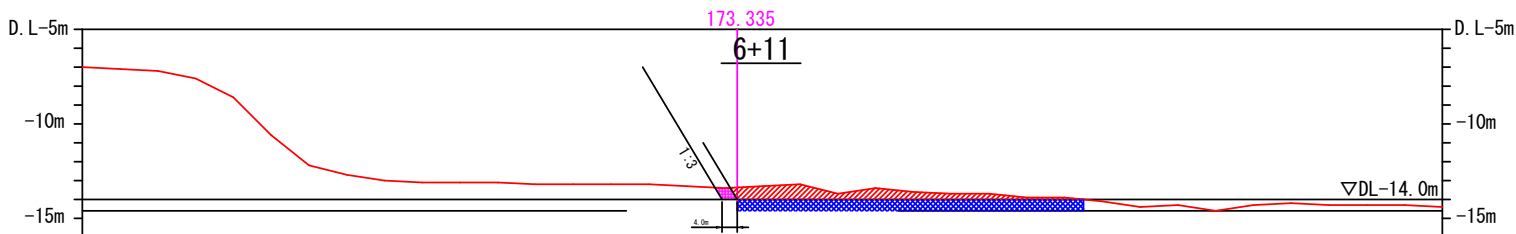
純土量	28.57 m2
底面余堀	53.43 m2
法面余堀	2.80 m2



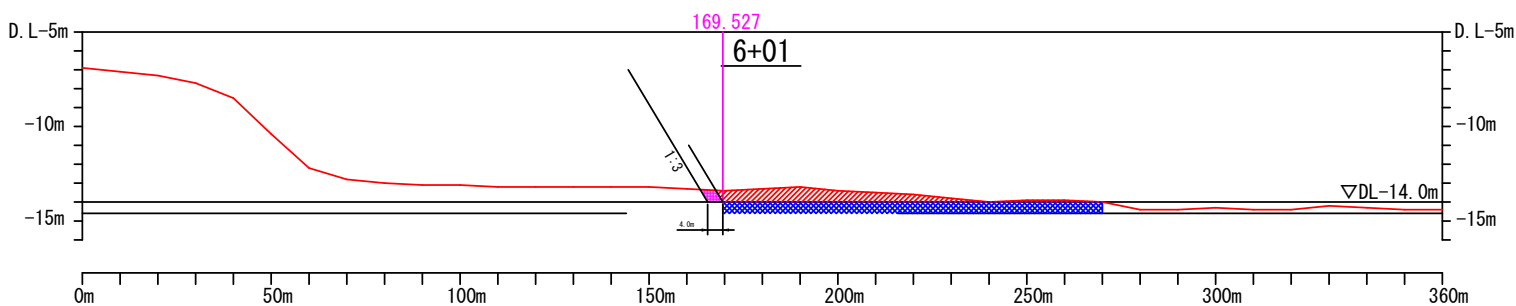
純土量	32.86 m2
底面余堀	42.21 m2
法面余堀	2.80 m2



純土量	37.28 m2
底面余堀	55.00 m2
法面余堀	2.44 m2



純土量	37.85 m2
底面余堀	60.28 m2
法面余堀	2.58 m2



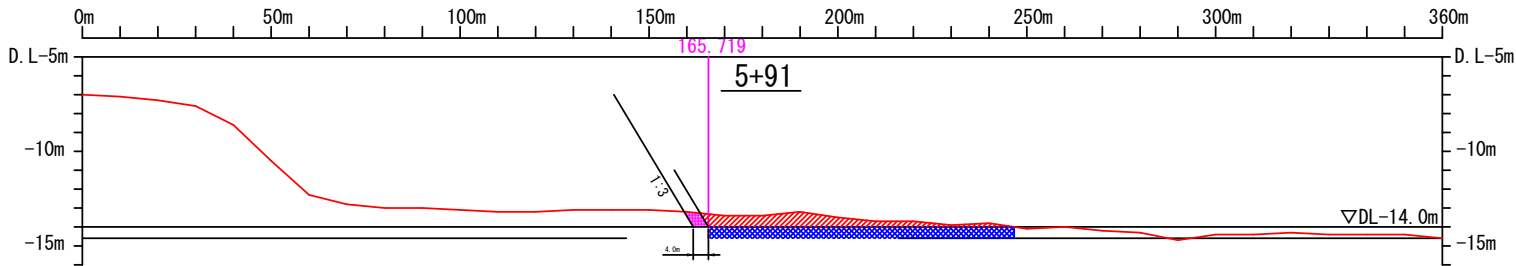
#### 凡 例

	: 純土量		: 底面余堀
			: 法面余堀

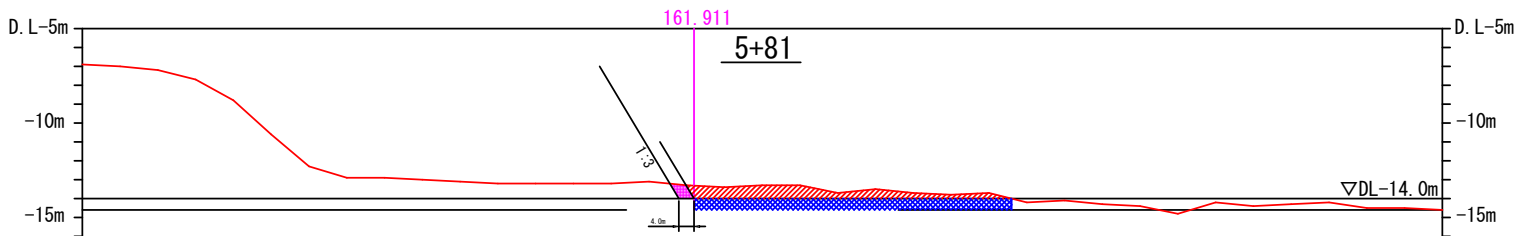
※縮尺はA3印刷時

工事名	霞ヶ浦地区航路・泊地浚渫工事		
図面名	横断図 (5)		
尺度	縦=1 : 10,000 横=1 : 50,000	図面番号	6
事務所名	四 日 市 港 管 理 組 合		

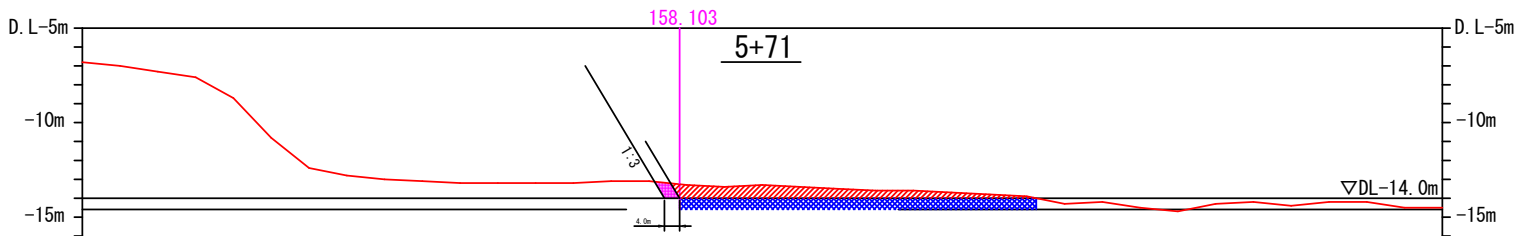
純土量	34.17 m2
底面余堀	48.57 m2
法面余堀	3.09 m2



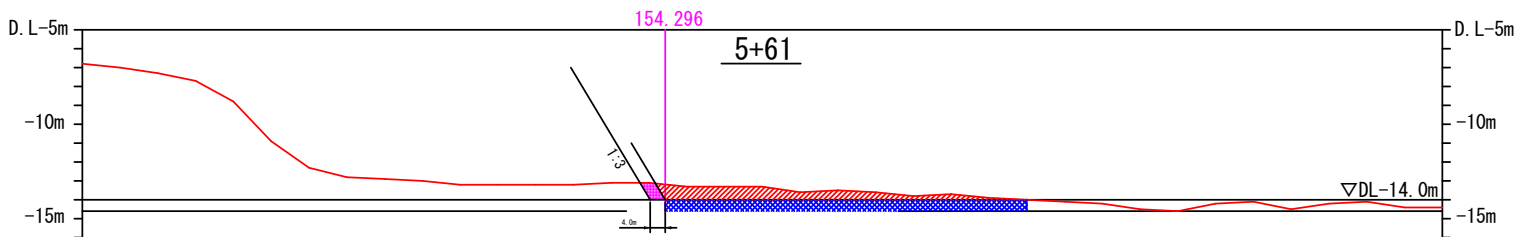
純土量	38.30 m2
底面余堀	50.45 m2
法面余堀	2.99 m2



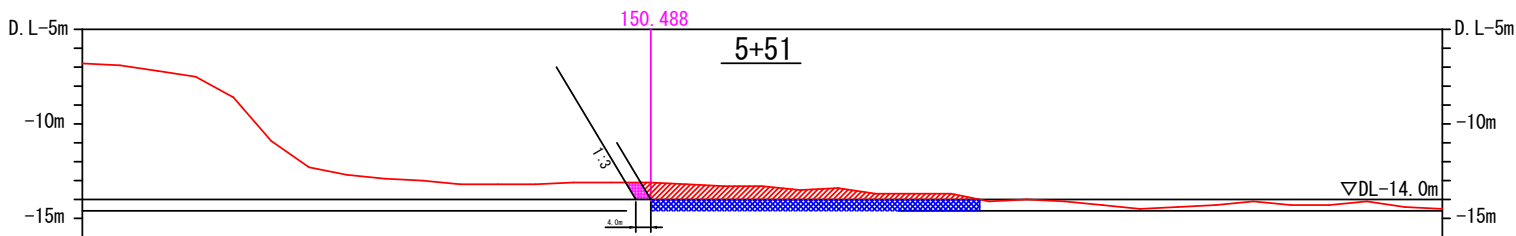
純土量	43.36 m2
底面余堀	56.64 m2
法面余堀	3.31 m2



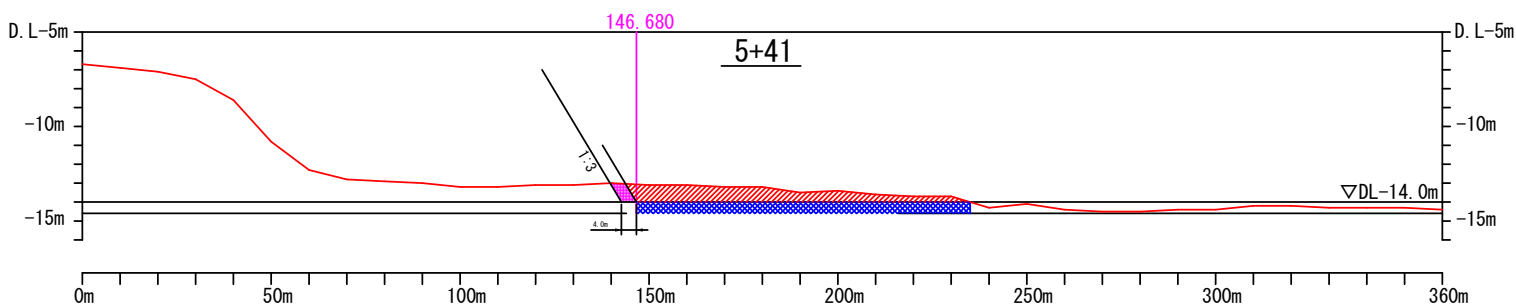
純土量	41.88 m2
底面余堀	57.42 m2
法面余堀	3.57 m2



純土量	46.90 m2
底面余堀	52.21 m2
法面余堀	3.60 m2



純土量	54.14 m2
底面余堀	52.99 m2
法面余堀	3.93 m2



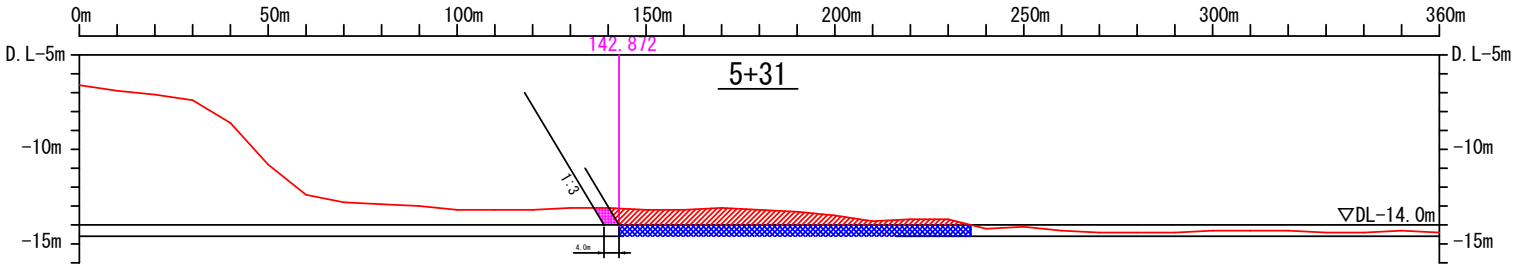
凡 例

- ：純土量      ：底面余堀  
：法面余堀

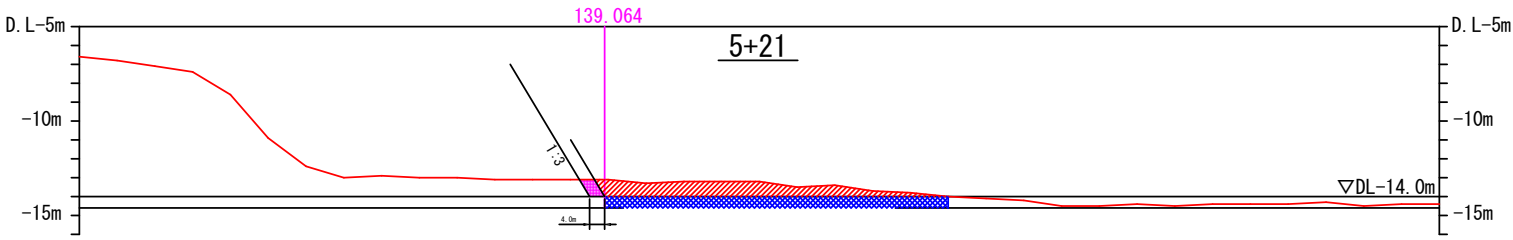
※縮尺はA3印刷時

工事名	霞ヶ浦地区航路・泊地浚渫工事		
図面名	横断図 (6)		
尺度	縦=1 : 10,000 横=1 : 50,000	図面番号	7
事務所名	四 日 市 港 管 理 組 合		

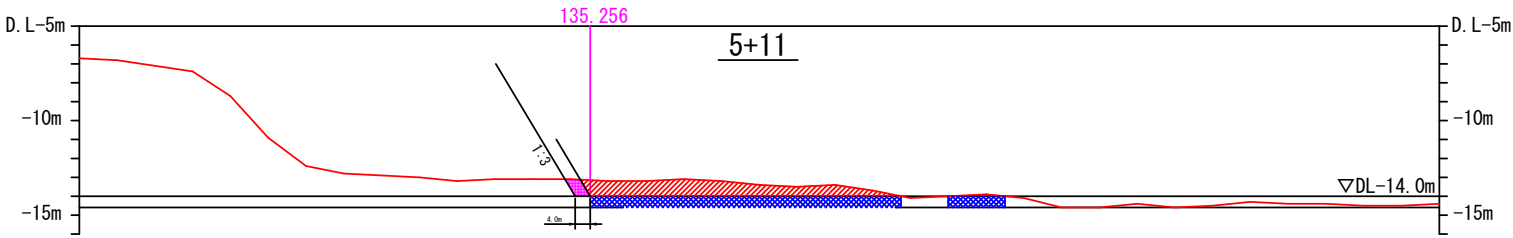
純土量	55.53	m2
底面余堀	55.88	m2
法面余堀	3.60	m2



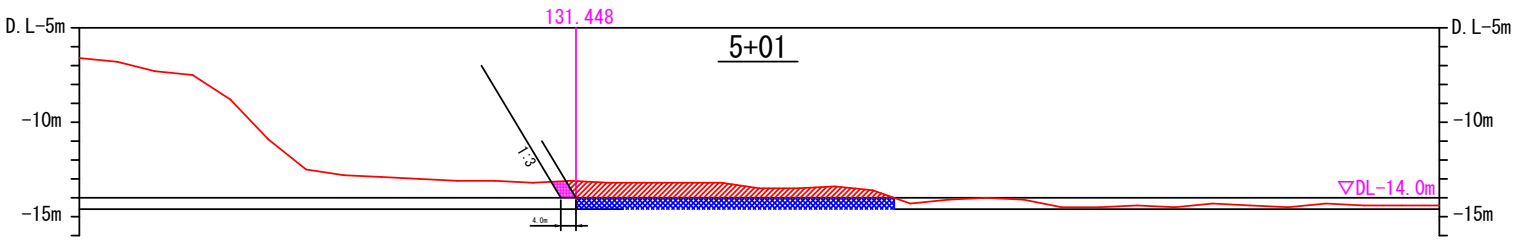
純土量	53.56	m2
底面余堀	54.56	m2
法面余堀	3.60	m2



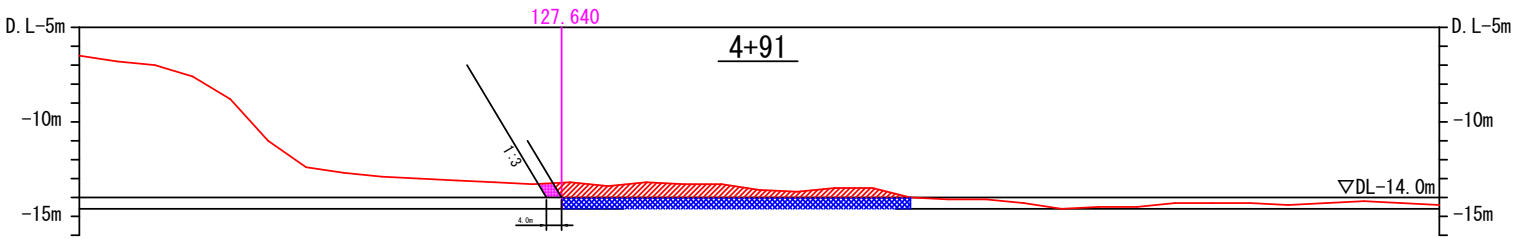
純土量	54.39	m2
底面余堀	58.35	m2
法面余堀	3.57	m2



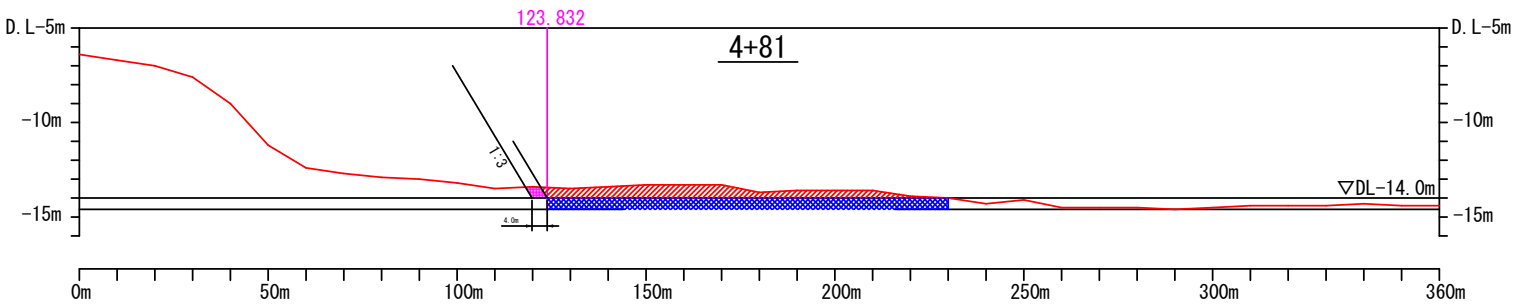
純土量	55.55	m2
底面余堀	50.56	m2
法面余堀	3.47	m2



純土量	51.74	m2
底面余堀	55.42	m2
法面余堀	2.94	m2



純土量	49.26	m2
底面余堀	63.70	m2
法面余堀	2.36	m2



凡 例

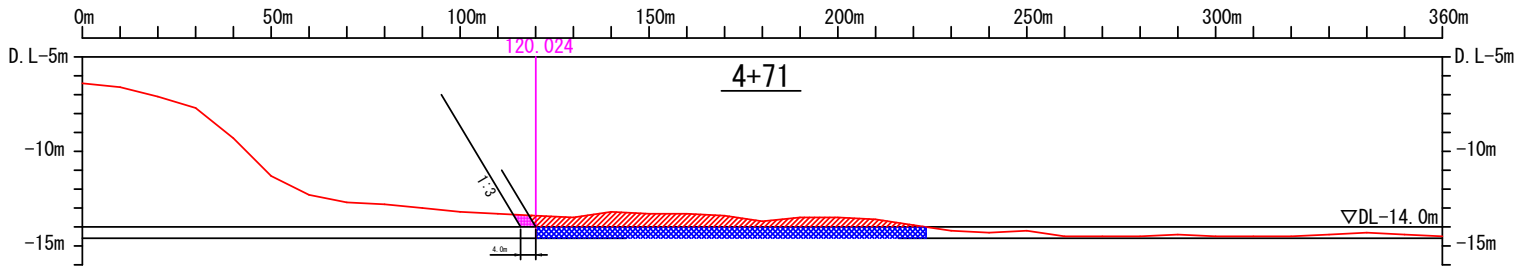
- ：純土量      ：底面余堀  
：法面余堀

※縮尺はA3印刷時

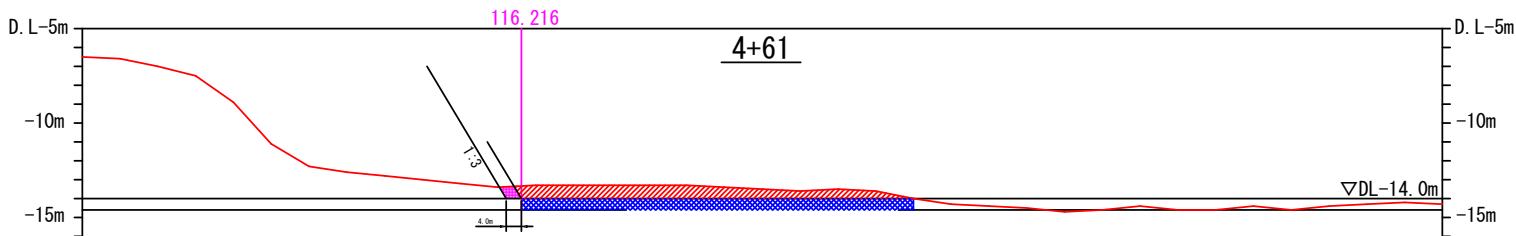
工事名	霞ヶ浦地区航路・泊地浚渫工事		
図面名	横断図 (7)		
尺度	縦=1 : 10,000 横=1 : 50,000	図面番号	8
事務所名	四 日 市 港 管 理 組 合		



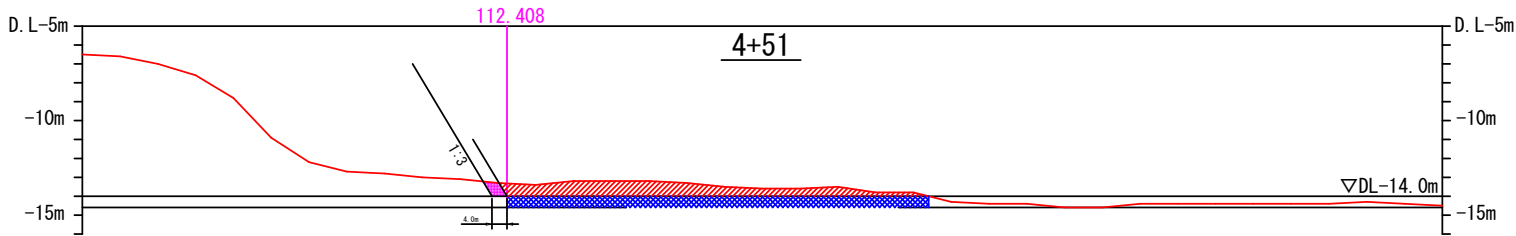
純土量	54.21 m2
底面余堀	61.99 m2
法面余堀	2.56 m2



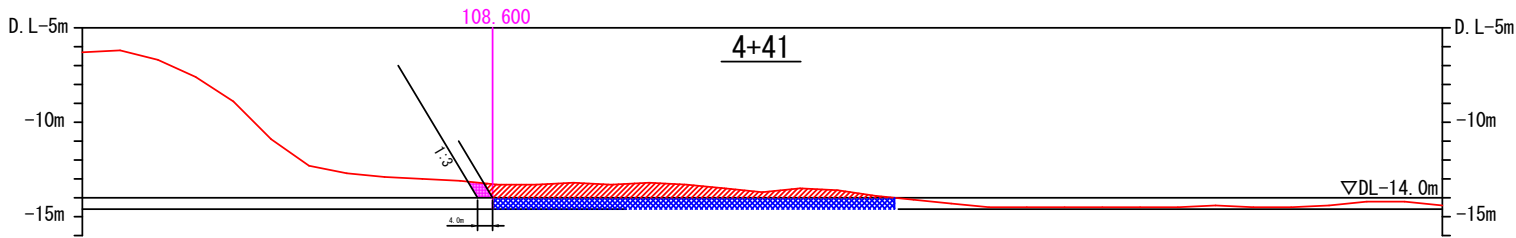
純土量	58.72 m2
底面余堀	62.27 m2
法面余堀	2.49 m2



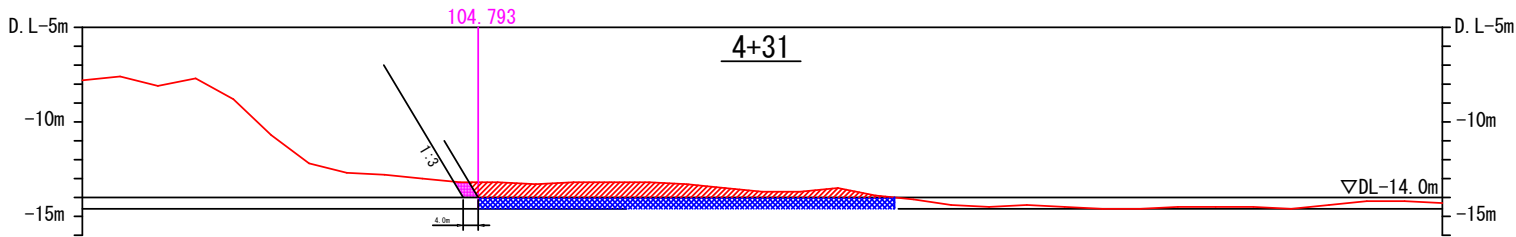
純土量	60.95 m2
底面余堀	66.96 m2
法面余堀	2.94 m2



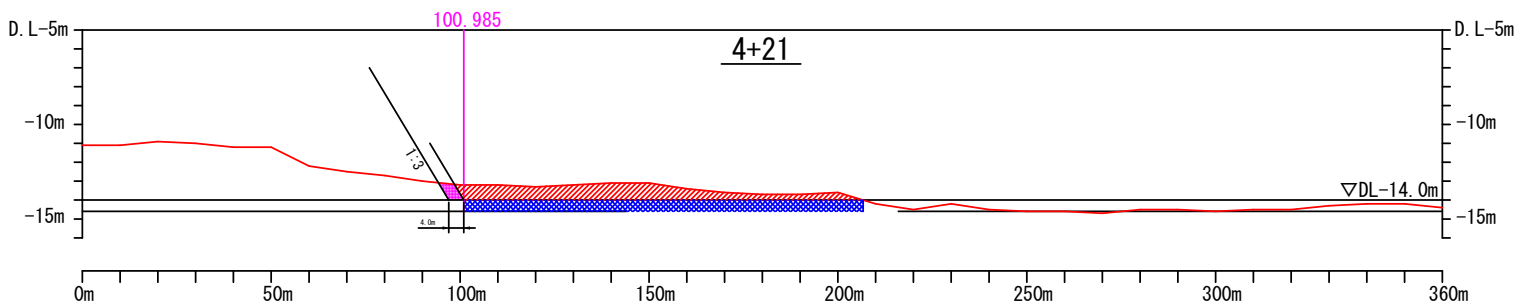
純土量	60.10 m2
底面余堀	63.84 m2
法面余堀	3.27 m2



純土量	63.88 m2
底面余堀	66.12 m2
法面余堀	3.23 m2



純土量	64.53 m2
底面余堀	63.41 m2
法面余堀	3.49 m2



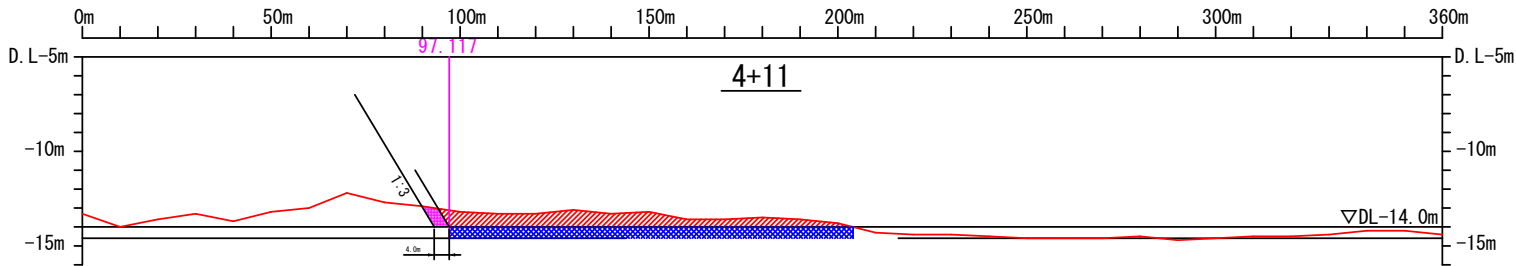
凡 例

- 純土量 : 底面余堀 : 法面余堀

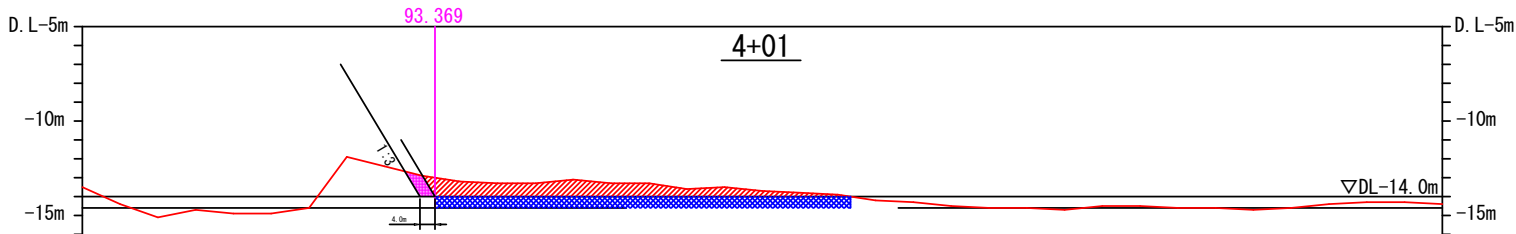
※縮尺はA3印刷時

工事名	霞ヶ浦地区航路・泊地浚渫工事		
図面名	横断図 (8)		
尺度	縦=1 : 10,000 横=1 : 50,000	図面番号	9
事務所名	四 日 市 港 管 理 組 合		

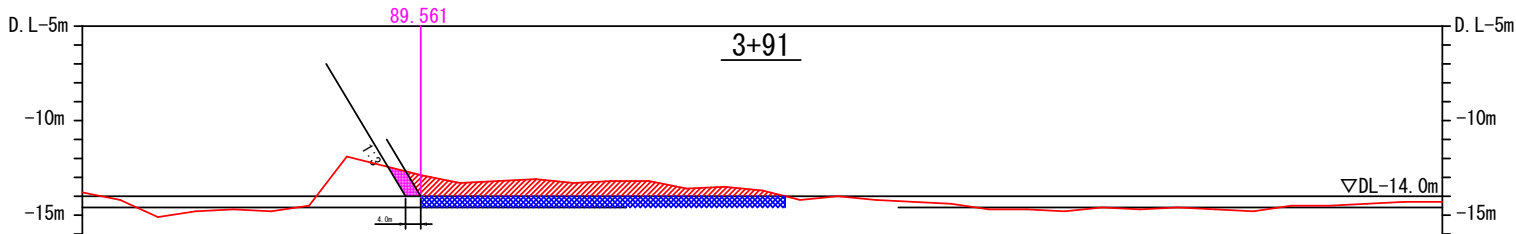
純土量	64.13 m2
底面余堀	64.13 m2
法面余堀	4.16 m2



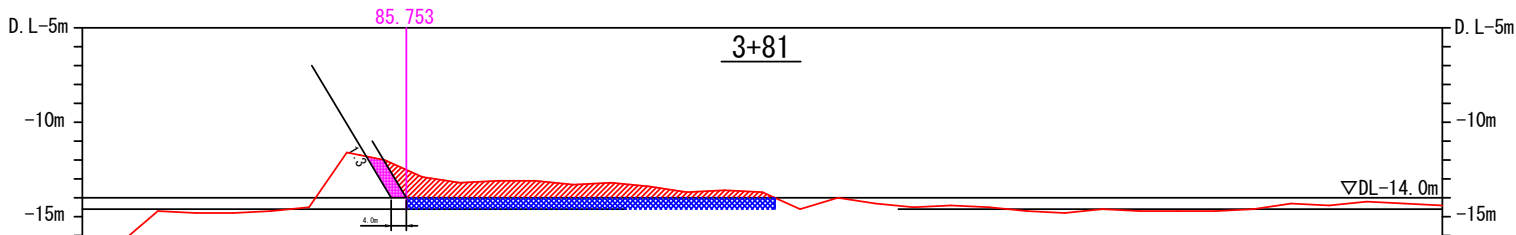
純土量	63.28 m2
底面余堀	65.98 m2
法面余堀	4.85 m2



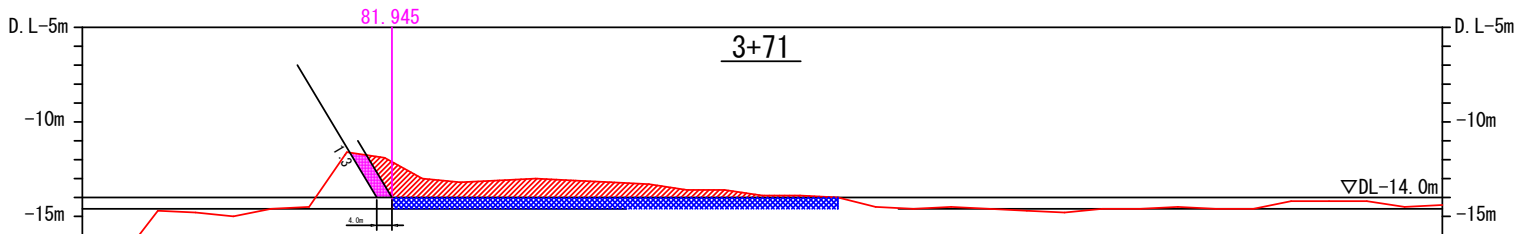
純土量	66.61 m2
底面余堀	57.86 m2
法面余堀	5.75 m2



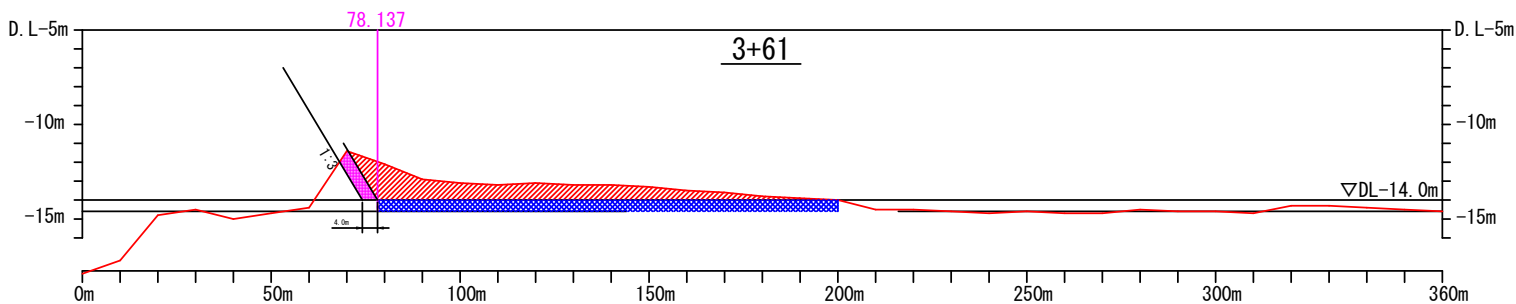
純土量	71.50 m2
底面余堀	58.55 m2
法面余堀	8.41 m2






純土量	84.34 m2
底面余堀	70.83 m2
法面余堀	9.24 m2



純土量	92.99 m2
底面余堀	73.12 m2
法面余堀	9.34 m2



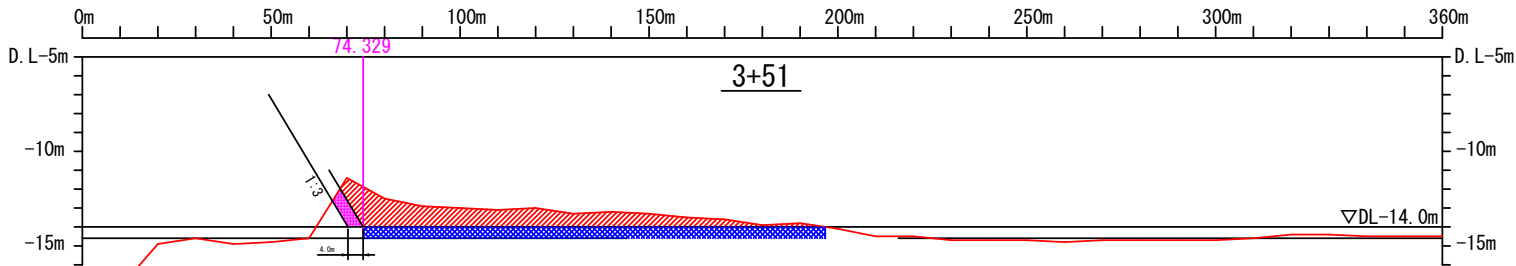
#### 凡 例

 : 純土量	 : 底面余堀
	 : 法面余堀

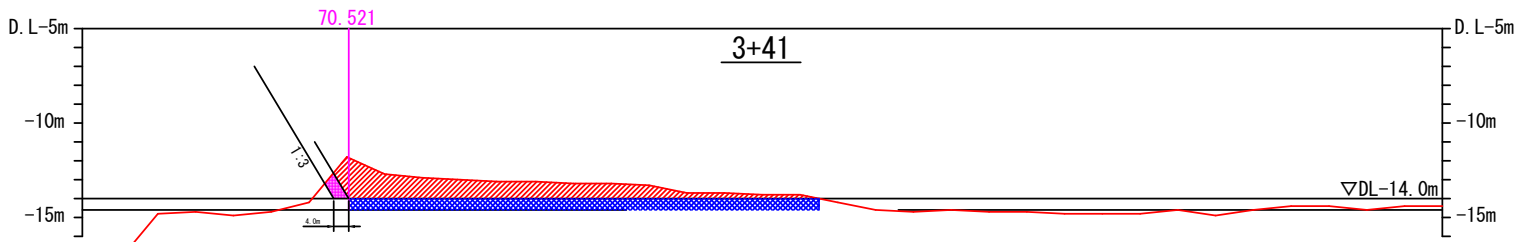
※縮尺はA3印刷時

工事名	霞ヶ浦地区航路・泊地浚渫工事		
図面名	横断図 (9)		
尺度	縦=1 : 10,000 横=1 : 50,000	図面番号	10
事務所名	四 日 市 港 管 理 組 合		

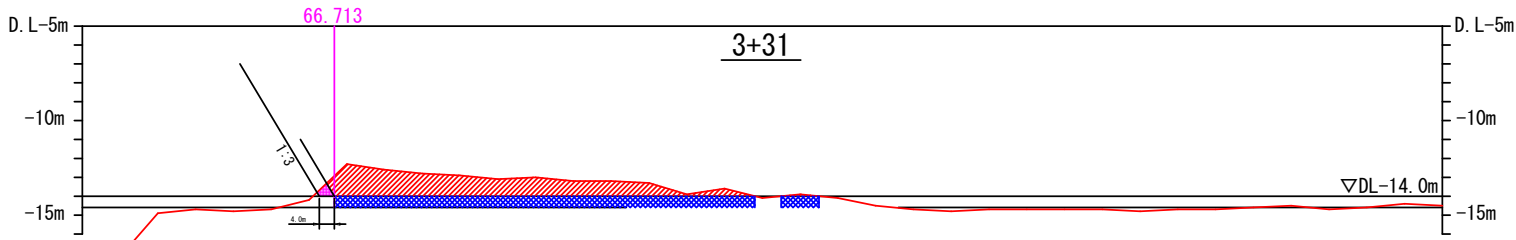
純土量	99.57 m2
底面余堀	73.40 m2
法面余堀	6.83 m2



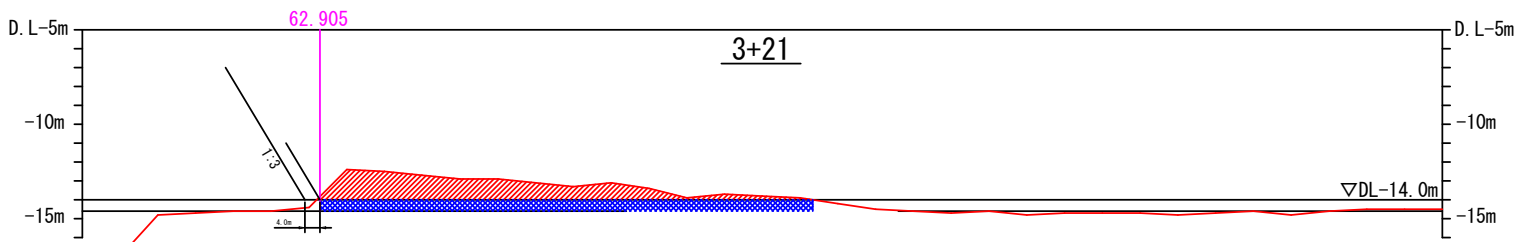
純土量	99.04 m2
底面余堀	74.69 m2
法面余堀	4.29 m2



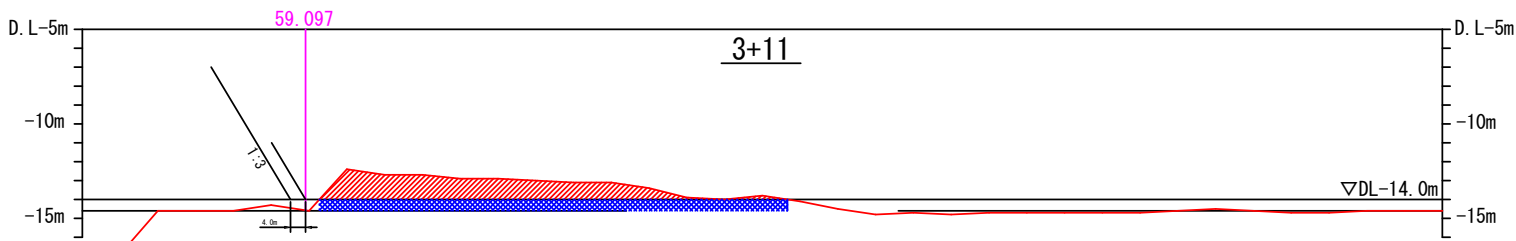
純土量	98.27 m2
底面余堀	72.77 m2
法面余堀	1.77 m2



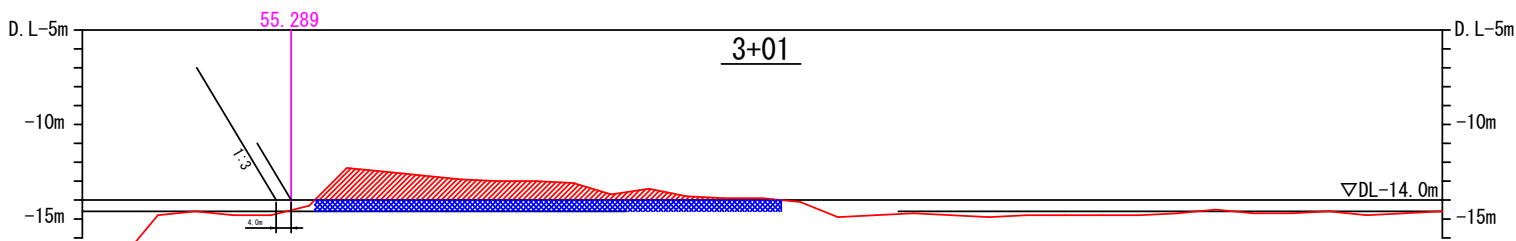
純土量	102.02 m2
底面余堀	78.26 m2
法面余堀	0.05 m2






純土量	98.48 m2
底面余堀	74.36 m2
法面余堀	0.00 m2



純土量	96.48 m2
底面余堀	74.10 m2
法面余堀	0.00 m2



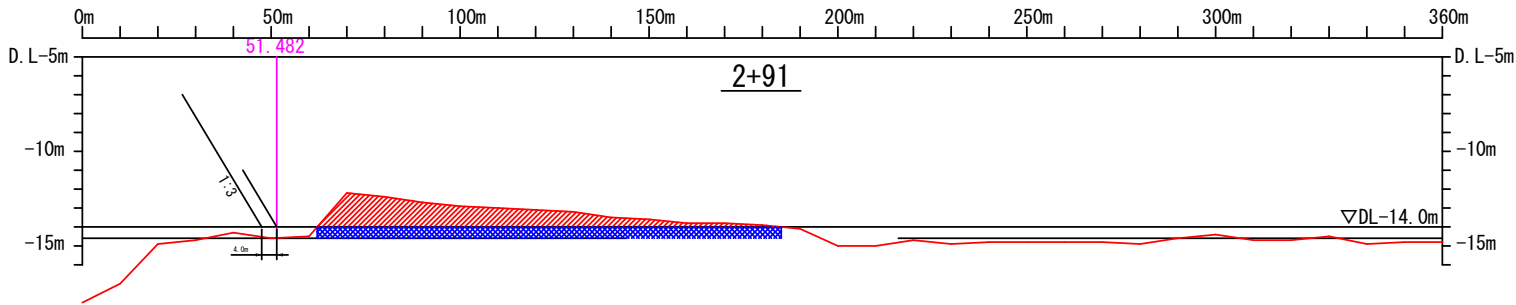
凡 例

 : 純土量	 : 底面余堀
	 : 法面余堀

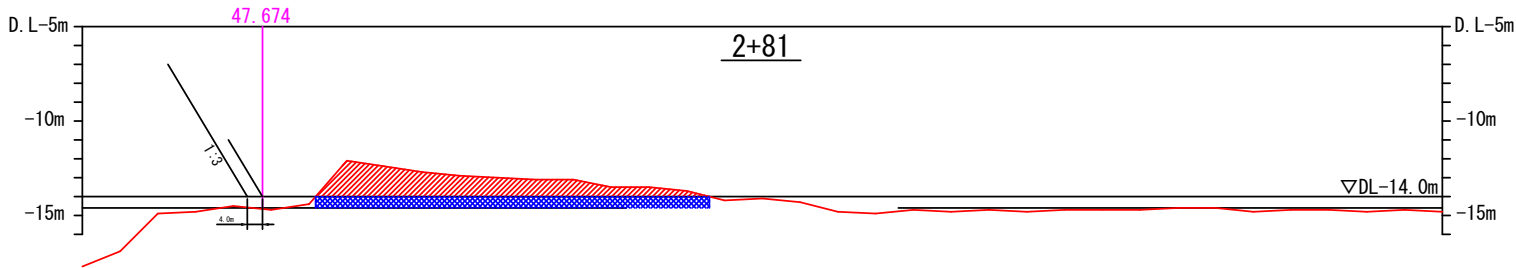
※縮尺はA3印刷時

工事名	霞ヶ浦地区航路・泊地浚渫工事		
図面名	横断図 (10)		
尺度	縦=1 : 10,000 横=1 : 50,000	図面番号	11
事務所名	四 日 市 港 管 理 組 合		

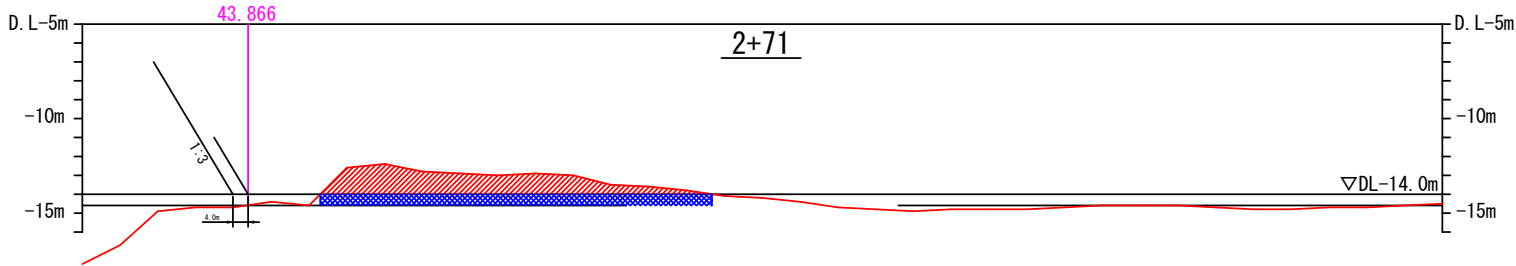
純土量	96.79 m2
底面余堀	73.70 m2
法面余堀	0.00 m2



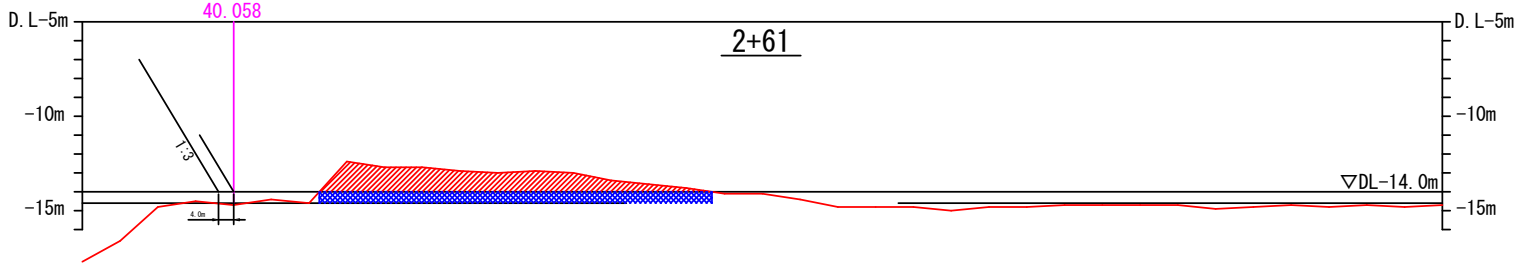
純土量	97.75 m2
底面余堀	62.56 m2
法面余堀	0.00 m2



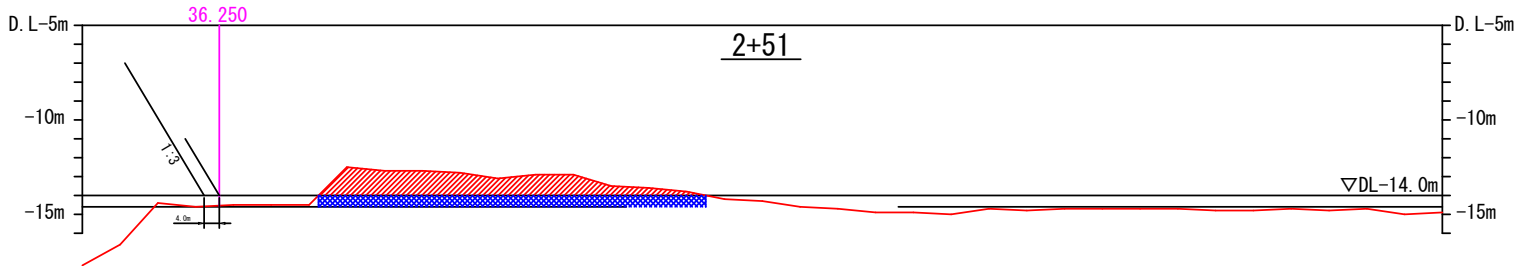
純土量	92.57 m2
底面余堀	62.20 m2
法面余堀	0.00 m2



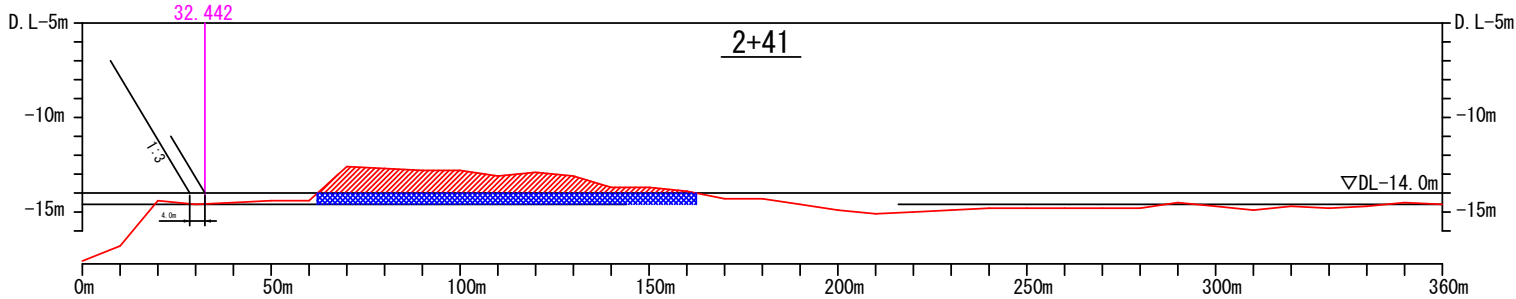
純土量	93.48 m2
底面余堀	62.36 m2
法面余堀	0.00 m2






純土量	92.63 m2
底面余堀	61.50 m2
法面余堀	0.00 m2



純土量	85.07 m2
底面余堀	60.17 m2
法面余堀	0.00 m2



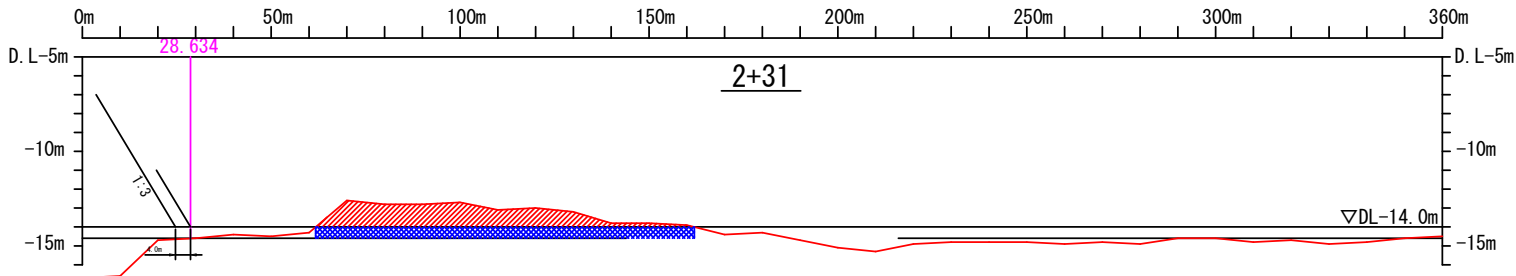
凡 例

 : 純土量	 : 底面余堀
	 : 法面余堀

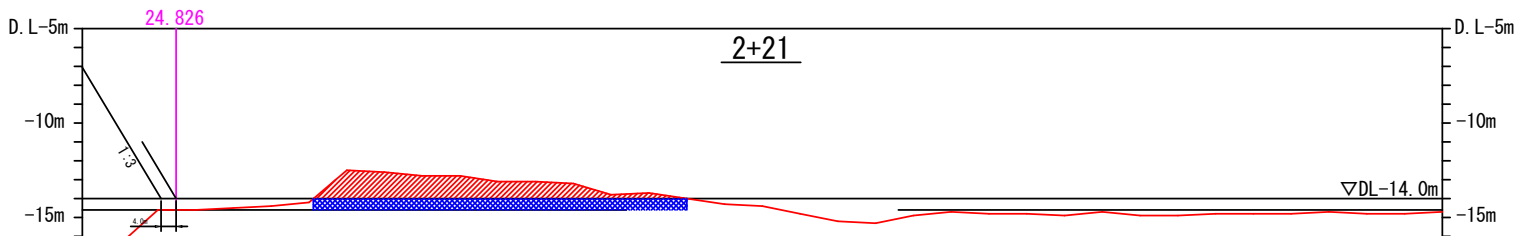
※縮尺はA3印刷時

工事名	霞ヶ浦地区航路・泊地浚渫工事		
図面名	横断図 (11)		
尺度	縦=1 : 10,000 横=1 : 50,000	図面番号	12
事務所名	四 日 市 港 管 理 組 合		

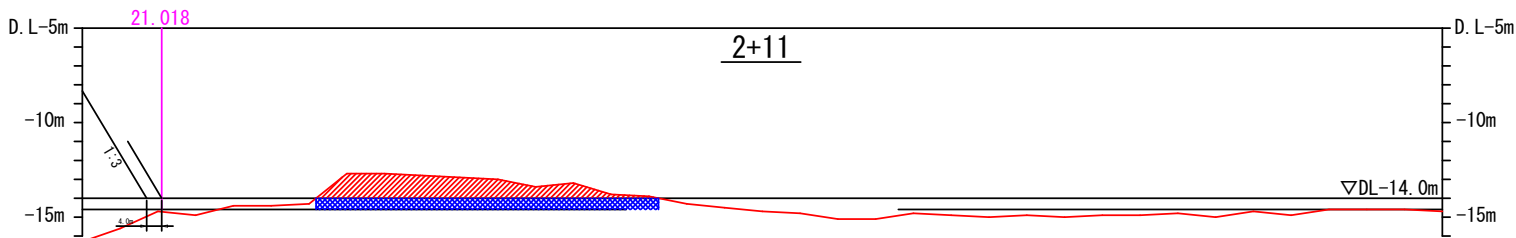
純土量	81.36 m2
底面余堀	60.14 m2
法面余堀	0.00 m2



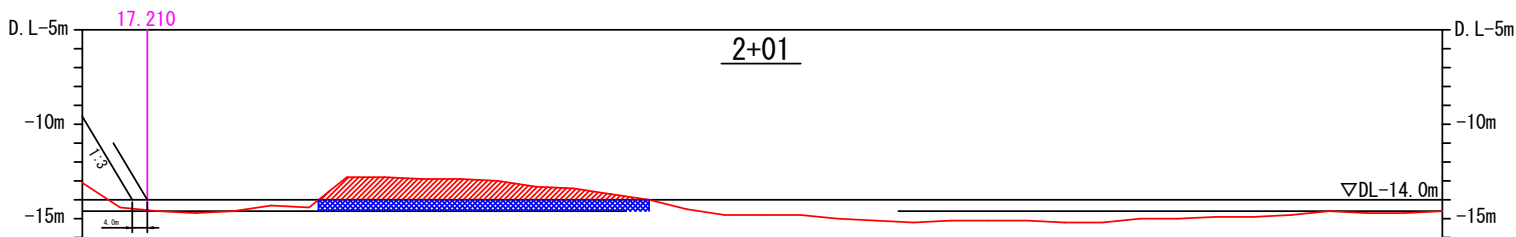
純土量	83.12 m2
底面余堀	59.29 m2
法面余堀	0.00 m2



純土量	74.41 m2
底面余堀	54.38 m2
法面余堀	0.00 m2



純土量	70.50 m2
底面余堀	52.50 m2
法面余堀	0.00 m2



凡 例

- ：純土量      ：底面余堀  
：法面余堀

※縮尺はA3印刷時

工事名	霞ヶ浦地区航路・泊地浚渫工事		
図面名	横断図 (12)		
尺度	縦=1 : 10,000 横=1 : 50,000	図面番号	13
事務所名	四 日 市 港 管 理 組 合		